



臺北交通安心行計畫

府級專案小組#8



報告日期：114年3月3日

報告單位：臺北市政府交通局

我看得見您 
See & Be Seen 您看得見我



會議議程

1

報告事項：

- 1) 府級專案小組會議裁指示事項列管辦理情形/各單位
- 2) 工作小組及專案會議辦理情形/交通局
- 3) 113年執行成果
 - ① 工程小組/工務局、執法小組/警察局、監理小組/公運處、宣導小組/交通局
 - ② 道路及人行道普查暨視覺化管理平臺執行進度/新工處
 - ③ 學校專案/交通局、醫院專案/交通局、公園專案/公園處

2

專案報告：基於以人為本的人行道植樹規範/交通局

3

臨時動議：

4

主席裁示

報告事項一

府級專案小組會議裁指示事項列管辦理情形 (各單位)



第6次會議裁示事項列管辦理情形

113.08.27 「臺北交通安心行計畫府級專案小組第6次會議」(繼續列管共1項)

項次	裁示事項	列管單位	辦理情形	幕僚意見
1	專案報告三(石牌地區周邊交通改善措施)： 同意依提案計畫辦理，請交工處於年底前完成相關工項，並持續觀察改善成效；另請新工處確認石牌地下道(榮總)滲水原因，並進行徹底改善。	交工處	榮總醫院： 一. <u>已於113年7月2日完成</u> 石牌路東向臨東華街口增設左轉車道，以減少左轉車流於路口停等致影響上游直行車紓解情形。 二. <u>俟側溝更新後於立農街2段(338號至石牌路口)側增設標線型人行道</u> ，以區隔人車通行空間。 三. <u>預計於立農街2段301號(保一總隊門口)增設實體人行道已於113年2月6日</u> 提供路型圖予新工處錄案辦理。	113/11/25主席裁示 已解除列管
		新工處	<u>有關立農街2段301號(保一總隊門口)增設實體人行道</u> ，因土地係屬公園處權管，工務局業於113年3月27日北市工園字第1133008173號函示， <u>後續將由公園處辦理實體人行道增設工程，尚無本處配合辦理事項。(請改列公園處)</u>	113/11/25主席裁示 已解除列管
		公園處	<u>因本年度經費用罄，預計114年4月底前完成。</u>	賡續辦理，繼續列管
		新工處	有關石牌地下道滲水為地下水位較高由地面滲出，為避免行人因地面濕滑造成受傷， <u>已以鍍鋅鐵板及防滑帶完成改善</u> 。(如附照片2所示)	113/11/25主席裁示 已解除列管



第7次會議裁示事項列管辦理情形(1/4)

113.11.25 「臺北交通安心行計畫府級專案小組第7次會議」(繼續列管共7項)

項次	裁示事項	列管單位	辦理情形	幕僚意見
1	「增設實體分隔人行道」、「既有路段拓寬實體分隔人行道」及「改善及新增標線型人行道」等項，成果呈現除了路段數外，請再加上總長度。	新工處	遵示辦理。	解除列管
		交工處	遵示辦理。	解除列管
2	請交工處規劃架空號誌纜線下地之辦理計畫及執行期程。	交工處	<p>一、交工處歷年皆有編列號誌纜線下地及清整預算，持續性辦理相關作業。</p> <p>二、<u>近五年處理513處號誌纜線路口</u>，其中383處完成下地130處遇有管障，無法下地，改架空線路清整、拉緊，貼纜線標章。</p> <p>三、截至113年底，<u>尚有280處架空纜線路口</u>，佔全市路口10.1%，其中<u>153處有管障無法下地</u>，其餘<u>127處</u>如南海路54號、松高路與松仁路、信義路4段與復興南路1段等路口於114至116年再持續處理下地或架空線清整。</p>	賡續辦理，繼續列管



第7次會議裁示事項列管辦理情形(2/4)

113.11.25 「臺北交通安心行計畫府級專案小組第7次會議」(繼續列管共7項)

項次	裁示事項	列管單位	辦理情形	幕僚意見
3	醫院專案本年度應辦理完成項目請各權責機關加速辦理。	新工處	遵示辦理。	尚未完成，繼續列管
		交工處	遵示辦理。	尚未完成，繼續列管
		停管處	臺大醫院-機車彎填平及格位調整等工項， <u>已於113年9月19日辦理完成</u> 。	解除列管



應辦理完成項目請各權責機關加速辦理

新工處
交工處

請各單位加速辦理以利完成113年度目標進度

< 114年1月21日第13次工作小組會議紀錄 >

1.「府級專案小組會議」歷次裁示事項辦理情形

(2)醫院專案本年度應辦理完成項目請各權責機關加速辦理一項，請新工處及交工處於會後提供各項目完工日期並盡速辦理。

年度	改善單位	醫院名稱	待完成項目	
113年	新工處	聯醫忠孝院區	人行道更新、無障礙斜坡道設置	→已回復完工
		康寧醫院	斜坡道順平	→已回復完工
		臺大醫院	斜坡道順平	
		聯醫陽明院區	斜坡道設置	
		聯醫婦幼院區	人行道順平	
	聯醫昆明大樓	斜坡道順平、導盲磚設置	→已回復完工	
	交工處	臺大醫院	號誌桿移設	→已回復錄114年度契約辦理
聯醫林森中醫院區		桿件調整	→已回復錄114年度契約辦理	
聯醫陽明院區		桿件調整、號誌調整	→已回復錄114年度契約辦理	



第7次會議裁示事項列管辦理情形(3/4)

113.11.25 「臺北交通安心行計畫府級專案小組第7次會議」(繼續列管共7項)

項次	裁示事項	列管單位	辦理情形	幕僚意見
4	人行道寬度較窄路段植樹可能衍生人行淨寬不足及樹木生長不佳等問題，請交通局研議植樹之最小人行道寬度等規範，做為爾後人行道植樹依據。	交通局	提本次會議專案報告。	專案報告後，解除列管
5	請觀傳局及相關機關加強宣導「臺北交通安心行計畫」之執行成果。	觀傳局	<p>截至113年12月份，透過多元管道進行宣導：</p> <p>一. 社群媒體管道：市府LINE官方帳號發布26則、我是台北人FB發布48則、銀髮動姿動26則。</p> <p>二. 實體管道：三創LED外牆播放3則、捷運月臺電視9則、捷運燈箱25面、興雅路連通道燈箱1面、CH3公用頻道播出1528次、台北事 Taipei News 8則及台北畫刊3則</p> <p>三. 廣播電臺及電視臺管道：臺北廣播電臺播放10659次，製作中英文交通安全插播帶分別為8則及4則，進行6次節目專訪，另有廣播電臺5檔期(好事989、寶島聯播網中廣、ICRT、台北之音)、電視台跑馬文字4則。</p> <p>四. 影片製作：完成短影片7支(馬妹5支、佩甄1支、熊讚1支)及長影片4支(民視1支、網紅拍片3支)。</p>	解除列管



第7次會議裁示事項列管辦理情形(4/4)

113.11.25 「臺北交通安心行計畫府級專案小組第7次會議」(繼續列管共7項)

項次	裁示事項	列管單位	辦理情形	幕僚意見
6	有關警察局建議之市民大道高架快速道路壅塞改善措施案，請交通局及警察局於兩週內研議可行性及配套措施，並擇適當時機進行試辦。	警察局	一. 本局於113年12月17日起辦理市民大道高架往西交通改善措施如下： 1. 試辦平日17至19時封閉東寧上市民高架匝道； 2. 試辦平日17至19時環河北路上市民高架匝道實施調撥； 3. 市民高架下環河北路匝道實施全時段禁止右轉。 二. 本局配合交通改善措施，持續於周邊派遣警力疏導車流	解除列管
		交工處	業於114年1月21日邀集相關單位召開檢討會議，經決議持續試辦相關改善措施，並持續觀察試辦績效。	解除列管
7	警察局建議除違規停車不納入記點，重大肇事仍須維持記點制度或吊銷駕照等懲處案，請交通局研議後向中央提案建議。	交通局	本府警察局業於113年11月19日函請本局轉請權責單位針對「易違規」及「易肇事」之職業駕駛人研擬更嚴格及縝密之「駕照管理制度」，並重新評估現行之駕照管理記點制度；本局亦於113年11月26日函報中央建請研議建立嚴謹職業駕駛人「駕照管理記點制度」。	解除列管

報告事項二

工作小組及專案會議辦理情形 (交通局)



113年度工作小組及專案會議執行情形(1/4)

會議類別	會議名稱	日期	討論案
7 工作小組會議 (每月召開)	臺北交通安心行計畫第6次工作小組會議	113.01.30	① 「幹道專案」分年期計畫 ② 「騎樓銜接行穿線」分年期計畫 ③ 「捷運信義東延段(松德路-福德街)」復舊路段路型及期程 ④ 「公園專案」分年期計畫
	臺北交通安心行計畫第7次工作小組會議	113.03.29	「國土署199處易肇事路口補助計畫」執行情形
	臺北交通安心行計畫第8次工作小組會議	113.04.29	① 為變電箱遷移改善是否調整普查次序說明 ② 位於淨寬不足1.2公尺人行道之樹穴與路樹移植問題
	臺北交通安心行計畫第9次工作小組會議	113.06.26	「增設放大型行人專用號誌」分年期程規劃及各單位應配合事項
	臺北交通安心行計畫第10次工作小組會議	113.07.31	① 交通部列管199處路口改善進度 ② 8公尺以下巷道改善案例 ③ 市民大道與松山區公所東南角路口整平



113年度工作小組及專案會議執行情形(2/4)

會議類別	會議名稱	日期	討論案
7 工作小組會議 (每月召開)	臺北交通安心行計畫第11次工作小組會議	113.09.24	為有關「中華路2段(大埔街至莒光路間)人行道淨寬不足需移植或移除行道樹工程」案內說明
	臺北交通安心行計畫第12次工作小組會議	113.10.28	① 私產權之退縮人行空間斜坡道施作流程及分工事宜 ② 交通部列管199處路口改善進度



113年度工作小組及專案會議執行情形(3/4)

會議類別	會議名稱	日期	討論案
8 專案會議 (機動召開)	臺北交通安心行計畫第11次專案會議(雙首長會議)	113.01.24	① 113年度機車彎工程協調案 ② 年度20條實體分隔人行道執行案 ③ 配合交通改善工程分工事項協調案
	臺北交通安心行計畫第12次專案會議(雙首長會議)	113.02.15	「永續提升人行安全計畫」提案跨局處會議
	臺北交通安心行計畫第13次專案會議(雙首長會議)	113.04.15	① 「中正橋改建工程」交通動線方案研商 ② 「力行國小活動中心新建工程」施工動線方案研商 ③ 「臺北藝術園區-臺北市立美術館擴建工程」停車場出入口方案研商 ④ 「松山區市長與里長有約提案」研商-民宅與道路因高低落差需於建築線外增設無障礙斜坡道可行性評估 ⑤ 人行道拓寬執行疑義及權責分工研商
	臺北交通安心行計畫第14次專案會議(雙首長會議)	113.05.20	① 「行人交通安全設施條例」固定設施物清除之執行方案及因應作為 ② 標線型人行道復舊標準及裁罰機制 ③ 西安街一段與文林北路80巷巷口增設行穿線、捷運橋下增設無障礙坡道 ④ 配合本府人本交通政策拆除使用年限達40年以上人行天橋及地下道 ⑤ 福華路(福國路至中山北路五段811巷口)人行道拓寬案 ⑥ 建議設牽引設施 ⑦ 113年度挖設機車彎經費 ⑧ 大度路快慢分隔島動線改善 ⑨ 新工處辦理易肇事路口改善執行情形報告 ⑩ 水源快速道路(華中橋至師大路)人行道打除改為瀝青混凝土鋪面報告



113年度工作小組及專案會議執行情形(4/4)

會議類別	會議名稱	日期	討論案
8 專案會議 (機動召開)	臺北交通安心行計畫第15次專案會議(雙首長會議)	113.07.05	① 大稻埕碼頭藍色水路分工討論 ② 研商基隆路一段(忠孝東路五段至松隆路)人行道規劃避車彎案
	臺北交通安心行計畫第16次專案會議(雙首長會議)	113.09.02	研考會查證「臺北交通安心行計畫」缺失辦理情形說明
	臺北交通安心行計畫第17次專案會議(雙首長會議)	113.09.25	① 興中路底跨基隆河連接內湖復育園區新設自行車橋興建工程銜接內湖端10M計畫道路案 ② 有關隧道、車行地下道入口前門架上限高警示設施 ③ 大度路快慢分隔島拆除經費分攤
	臺北交通安心行計畫第18次專案會議(雙首長會議)	113.10.04	討論「行人交通安全設施條例」分工

報告事項三

臺北交通安心行計畫113年執行成果
(統計區間：**113/1-113/12**)

臺北交通安心行計畫 - 35項執行數量(113年1-12月)

通暢行人環境

機車退出騎樓人行道2.0	停管	整頓 11 條幹道/目標11條幹道
遷移或設置縮小型控制器	交工	改善 13 處/目標9處
改善及新增標線型人行道	交工	新增及改善 298 條/目標135條
加強宣導機車不騎人行道	交通	累積宣導逾 3億3,859 萬次/目標5,000萬次
清除人行道固定式障礙	新工	拆除 10 件/配合專案拆除
增設實體分隔人行道	新工	完成 20 條/目標20條
既有路段拓寬實體分隔人行道	新工	完成 18 條/目標16條
人行道淨寬不足處樹穴減少高低差	公園	完成 38 所/11條(57處)/配合專案改善
騎樓整平	建管	改善 2,088.55 公尺(6,934.65M ²)/目標2,400公尺(面積8,736M ²)(已於114年1月17日完工,詳後簡報說明)
取締退縮空間移動式障礙	建管	處理 9 件/依陳情通報或專案取締
清除騎樓固定式障礙	建管	拆除 80 件/依陳情通報或專案取締
清除無遮簷人行道固定式障礙物	建管	拆除 76 件/依陳情通報或專案取締
取締人行道與騎樓移動式障礙	警察、環保	取締 18,717 件查報 107 輛拖吊 41 輛
取締人行空間騎乘與違停	警察、停管	取締 291,232 件
公車安裝先進駕駛輔助系統	公運	安裝率達 81 %/目標安裝率達80%
落實公車指差確認	公運	稽查 9,609 車次/目標9,000車次
辦理公車行車安全講習	公運	辦理 12 場(839 人次)/目標12場(840人次)

大車轉彎安全

路口行人安全

調整影響行穿線視距之停車格	停管	調整 26 處停車格/配合幹道專案
行穿線退縮及庇護島工程	交工	完成 44 處行穿線退縮及設置庇護島/目標40處
增加行穿線彩繪標記	交工	完成 147 所(353處路口)/目標147所國小(350處路口)
行人早開或專用時相	交工	完成 324 處早開 8 處專用/8橫8縱所有路口
增設放大型行人號誌	交工	設置 208 處路口/目標170處
檢視調整行人號誌位置	交工	改善 20 處/113年目標20處
增設感應性號誌	交工	建置 7 處路口/目標建置7處
騎樓銜接行穿線	交工	建置 13 條幹道(134處)路口/目標13條幹道(134處)
宣導左轉車應過中線再左轉	交通	累積宣導逾 3億3,859 萬次/目標5,000萬次
宣導路口應停讓行人	交通	累積宣導逾 3億3,859 萬次/目標5,000萬次
增加行人穿越道線照明	公園	完成 21 所/27處/配合專案;另外,增加公園專案改善10座(21處)199路口改善20條(62處)
調整路口遮蔽視距植栽	公園	完成 15 所/11條/(71處)/配合專案改善;另外,增加公園專案改善10座(19處)
取締車輛不停讓行人	警察	取締 27,473 件
取締行人闖紅燈不走行穿線	警察	取締 44,428 件
道路更新計畫及人行道更新	新工	完成道路更新 179 條/目標100條、完成人行道更新 55,917 M ² /目標55,000M ²
新闢道路依人本原則設計	新工	參考國土署「都市人本交通規劃設計手冊」
捷運施工後道路重生	捷運	完成人行道復舊 0.386 公里
都更、都審人本原則確保	都發	都更核定 98 件都審核定 128 件留設至少1.5-2M人行空間

人本道路設計

各單位執行率

達成值/目標值

新工處

增設實體分隔人行道 100%

完成20條/目標20條

既有路段拓寬實體分隔人行道 113%

完成18條/目標16條

清除人行道固定式障礙

拆除10件/配合專案拆除

道路更新計畫及人行道更新 179%

完成道路更新179條 /目標100條

完成人行道更新55,917M²/目標55,000M²

102%

新闢道路依人本原則設計

參考國土署「都市人本交通規劃設計手冊」

公園處

人行道淨寬不足處樹穴減少高低差

完成38所/11條(57處)/配合專案改善

註：盤查學校160所/醫院20所/幹道11條；
改善學校31所(35處)/醫院7所(7處)/幹道11條(15處)

調整路口遮蔽視距植栽

完成15所/11條/(71處)/配合專案改善

註：盤查學校160所/醫院20所/幹道11條；
原計畫改善學校15所(16處)/醫院無須改善/幹道11條(55處)
另外增加公園專案改善公園10座(19處)

增加行穿線照明

完成21所/(27處)/配合專案改善

註：盤查學校85所/醫院20所
原計畫改善學校20所(26處)/醫院1所(1處)
另外增加公園專案改善公園10座(21處)/199處路口改善20條(62處)

各單位執行率

達成值/目標值

都發局

都更、都審人本原則確保

都更98件都審128件/留設至少1.5-2M人行空間

建管處

騎樓整平

87%

整平2,088.55公尺/目標2,400公尺

取締退縮空間移動式障礙

違規處理9件/經常性業務，依陳情通報或專案取締

清除騎樓固定式障礙

拆除80件/經常性業務，依陳情通報或專案取締

清除無遮簷人行道固定式障礙物

拆除76件/經常性業務，依陳情通報或專案取締

警察局

取締車輛不停讓行人

取締2萬7,473件

取締行人闖紅燈不走行穿線

取締4萬4,428件

取締人行道與騎樓移動式障礙

警局取締1萬8,717件、環保局查報107輛拖吊41輛

取締人行空間騎乘與違停

警局取締24萬8,157件、停管處取締4萬3,075件

各單位執行率

達成值/目標值

交通局

加強宣導機車不騎人行道

677%

3億3,859萬次/目標5,000萬次

累積宣導2,139次/目標180次(衛生局)

Line21則、FB37則、臺北銀髮動姿動24則、三創LED外牆2則、廣播9092次、公用頻道1216次、捷運月台電視8則、電視台跑馬文字4則、台北事7則、台北畫刊2則、廣播電台5檔、捷運燈箱9面等協助宣導(觀傳局)

加強宣導左轉車應過中線再左轉

677%

3億3,859萬次/目標5,000萬次

累積宣導1,687次/目標180次(衛生局)

加強宣導路口應停讓行人

677%

3億3,859萬次/目標5,000萬次

累積宣導3,027次/目標180次(衛生局)

停管處

機車退出騎樓人行道2.0

100%

整頓11條幹道/目標11條幹道

註：1. 11條幹道：忠孝東、中正、復興南、新生南、南京東西、光復南、基隆、承德、和平東西、松江、建國南北
2. 畸零地或閒置土地提供**159席**機車格位、**2處**施工中

調整影響行穿線視距之停車格位

調整26處停車格/配合幹道專案

各單位執行率

達成值/目標值

交工處

行穿線退縮及庇護島工程 110%

完成44處行穿退縮及庇護島/目標40處

增加行穿線彩繪標記 101%

完成147所(353處)/目標147所國小(350處路口)

行人綠燈早開或專用時相

完成324處早開、8處專用/目標8橫8縱所有路口

增設放大型行人號誌 122%

設置208處路口/目標170處

檢視調整行人號誌位置 100%

改善20處/目標20處

增設感應性號誌 100%

建置7處路口/目標7處

改善及新增標線型人行道 220%

新增及改善298條/目標135條

遷移或設置縮小型控制器 144%

改善13處/目標9處

騎樓銜接行穿線 100%

建置13條幹道(134處)/目標13條幹道(134處路口)

各單位執行率

達成值/目標值

公運處

公車安裝先進駕駛輔助系統 101%

安裝率達81%/目標安裝率達80%

落實公車指差確認 107%

稽查9,609車次/目標9,000車次

辦理公車行車安全講習 100%

辦理12場(839人次)/目標12場(840人次)

捷運局

捷運施工後道路重生

完成人行道復舊0.386公里

註：1.信義路6段(松德路-信義路6段15巷)南北兩側由1.5M拓寬至3M
2.中坡南路福德街口至福德街268巷29弄口東側人行道更新
3.中坡南路大道路145巷口至忠孝東路5段790巷59弄西側人行道更新

學校專案改善進度

111%

盤查178所/目標160所學校

改善完成85所/目標85所

100%

醫院專案改善進度

100%

盤查19所/目標19所醫院

改善完成6所/目標10所

註：113年針對28所醫院周邊進行改善事宜(253項)，
合計改善170項，改善完成度67.2% **60%**

公園專案改善進度

公園處 100%

改善50座/目標50座公園

改善50座/目標50座公園

交工處 100%

執行率未達標說明-建管處

達成值/目標值

建管處

騎樓整平

87%

整平**2,088.55公尺**/目標2,400公尺

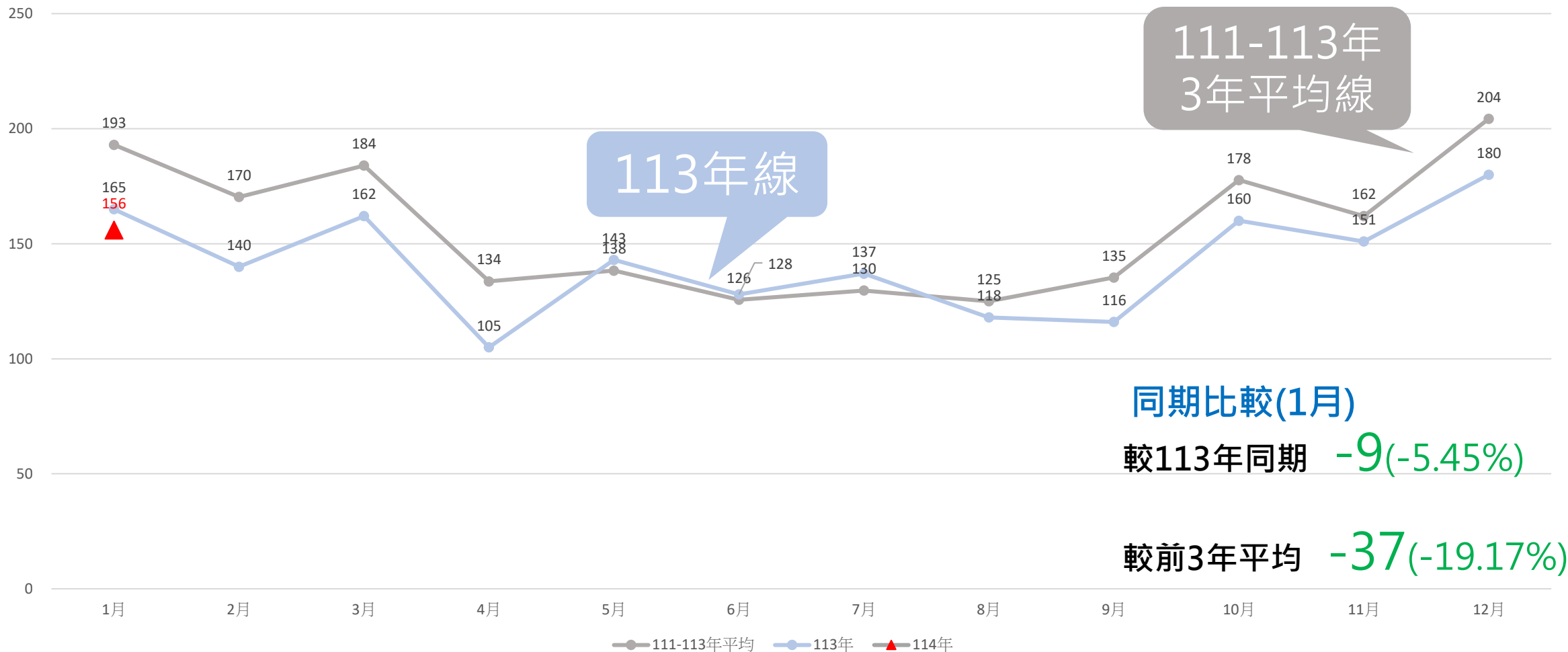


- 113年度改善總長度為2.088公里，離目標值2.4公里尚差0.312公里，原因說明如下：
 - ✓ 「騎樓及沿街面人行空間改善計畫」4年計畫係於112年3月6日報府核定，將依每年施工預算執行率達99%並回報執行成果。
 - ✓ 旨揭改善工程於113年4月1日開工並於114年1月17日完工，共完成17處改善工程且**施工預算執行已近達99%**。
- 因近年施工成本提高及**改善標的多為無遮簷人行道(改善路段之深度大於騎樓標準3.64公尺)**，導致**路段單位長度造價提高**，且依如上述說明之本改善計畫每年施工預算用罄、**執行率均已達上限**。



114年行人死傷截至1月 較113年同期及過去3年平均皆低

我看得見您 
See & Be Seen 您看得見我



行人路口改善措施滿意度

92.4% 受訪民眾滿意近1年推動之行人通過路口改善措施

較滿意5項分別為「行人綠燈早開」(85.4%)、「行人專用時相」(78.0%)、增設路口庇護島(77.1%)、路口行穿線退縮(71.4%)、公有停車場出入口增設行穿線(64.5%)

「機車退出騎樓、人行道」支持度

90.7% 受訪行人支持「機車退出騎樓、人行道」

支持原因分別為「行人空間更受保障」(87.1%)、「人行空間感覺更寬敞」(72.2%)、機車不會再騎上人行道或騎樓(57.7%)

報告事項三

臺北交通安心行計畫113年執行成果 (工程小組/PM工務局)

(統計區間：113/1-113/12)

工程小組22項具體工作項目

通暢行人環境

A 清除既有路段行人空間移動式障礙

- 1 機車退出騎樓及人行道2.0(搭配機車彎計畫)

B 清除既有路段行人空間固定式障礙

- 6 清除人行道固定式障礙
- 9 人行道淨寬不足處樹穴減少高低差
- 10 騎樓整平
- 11 人行道淨寬不足處遷移或設置縮小型控制器

C 增加既有路段行人空間

- 12 增設實體分隔人行道
- 13 既有路段拓寬實體分隔人行道
- 14 改善及新增標線型人行道

確保路口行人安全

D 提升路口行人能見度

- 15 公有停車場出入口補繪行人穿越道線及調整影響行穿線視距之停車格位
- 16 增加行人穿越道線彩繪標記
- 17 增加行人穿越道線照明
- 18 路口行人綠燈早開或行人專用時相
- 19 調整路口遮蔽行人視距植栽
- 20 騎樓銜接行穿線

E 提升既有路口行人設施友善性

- 21 增設放大型行人專用號誌
- 22 檢視並調整路口行人專用號誌位置
- 23 增設感應性號誌

F 改善既有路口道路工程設計

- 24 行穿線退縮及庇護島工程

落實人本理念的道路設計

J 人本原則闢建及更新道路(含路口)

- 32 新闢道路依人本原則設計
- 33 捷運施工後道路重生
- 34 臺北市道路更新計畫及人行道更新
- 35 都審都更人本原則確保



辦理情形

● 11條/11條

● 達成值/目標值

一、實施日期：自113年1-12月

二、實施內容：已整頓**11**條幹道：

1. 信義區忠孝東路5段(松仁路至忠孝東路5段236巷)【設置**10**處機車彎(不含東西軸線)】。
2. 士林區中正路(中正路365巷至中山北路5段)【設置**28**處機車彎】。
3. 大安區復興南路1段(辛亥路2段至大安路1段116巷)【設置**39**處機車彎】。
4. 中正區新生南路1段(信義路2段至仁愛路2段)【設置**19**處機車彎】。
5. 大同區南京西路(重慶北路至太原路)；中山區南京東路(松江路至伊通街)【設置**12**處機車彎】。
6. 大安區光復南路(信義路4段至市民大道4段)；大安區光復南路(市民大道4段至八德路3段)；松山區光復南路(八德路3段至光復北路11巷)【設置**26**處機車彎】。
7. 信義區基隆路(基隆路1段101巷至和平東路3段)；大安區基隆路(和平東路圓環至辛亥路3段)；大安區基隆路(基隆路4段156巷至長興街)【設置**106**處機車彎】。
8. 大同區承德路(市民大道至承德路3段285巷)【設置**50**處機車彎】。
9. 中正區和平西路(南海路至羅斯福路)；大安區和平東路(羅斯福路至樂利路)【設置**53**處機車彎】。
10. 中山區松江路(市民大道3段至民權東路2段)【設置**39**處機車彎】。
11. 大安區建國南路(和平東路2段至市民大道3段)；中山區建國南、北路(市民大道3段至民族東路)【設置**55**處機車彎】。





辦理情形





辦理情形





辦理情形





辦理情形





辦理情形

3處/未定

達成值/目標值

已完成

- 一、實施日期：自113年1-12月
- 二、實施內容：配合機退2.0路段，活化沿線畸零地或閒置空間，闢建成平面機車停車場，增加機車停車供給。

1. 辛亥路1段100號(新生南路、羅斯福路) -已於113年8月完工
-規劃63席機車格+1席身障機車格
2. 仁愛路2段68號旁空地 (仁愛路)-已於113年9月完工
-規劃51席機車格+1席身障機車格+15個自行車架
3. 仁愛路1段53號旁空地 (仁愛路) -已於113年9月完工
-規劃45席機車格+2身障機車格





辦理情形

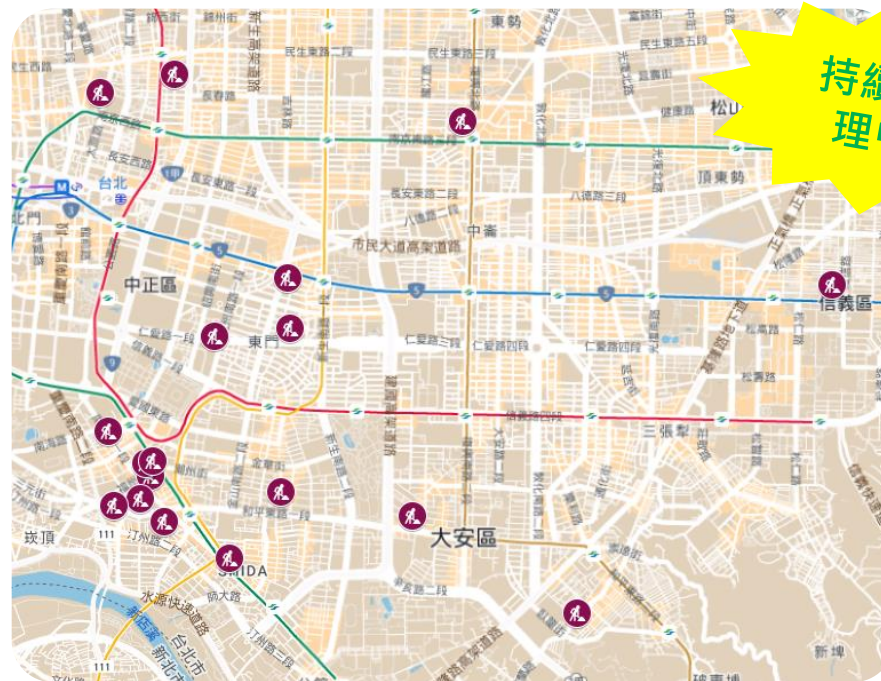
● 19處/未定

● 達成值/目標值

- 一、實施日期：截至113年12月 持續辦理中
- 二、實施內容：配合機退2.0路段，活化沿線畸零地或閒置空間，闢建成平面機車停車場，增加機車停車供給。

2處施工中、10處設計中、1處溝通中、6處契約流程中

- 虎林街120巷270號旁空地 (忠孝東路)-施工中
- 臨沂街45巷9號(仁愛路)-施工中
- 羅斯福路2段4巷4號(羅斯福路)-設計中
- 羅斯福路1段90巷8號(羅斯福路)-設計中
- 瑞安街149巷3號(和平東路)-設計中
- 臥龍街131巷17弄2-1號(基隆路)-設計中
- 南昌路2段4巷14號(和平西路)-設計中
- 平陽街18號旁空地(南京西路)-設計中
- 臨沂街6巷口旁土地(和平西路)-設計中
- 羅斯福路3段17巷1弄19號(羅斯福路)-設計中
- 中山北路2段50巷19號後方空地(中山北路)-設計中
- 復興南路1段295巷7號旁空地(復興南路)-設計中
- 永康街與麗水街33巷口(和平東路)-里辦公處認養意願洽詢中溝通中



- 遼寧街185巷17號對面(復興北路、南京東路)-與財政局契約簽訂中
- 南昌路1段125巷9號(羅斯福路)-區公所土地代管契約簽訂中
- 羅斯福路1段90巷5號(羅斯福路)-區公所土地代管契約簽訂中
- 和平西路1段與牯嶺街60巷(和平西路)-區公所土地代管契約簽訂中
- 晉江街4巷5號旁空地(和平西路)-區公所土地代管契約簽訂中
- 樂業街72巷(基隆路)-區公所土地代管契約簽訂中



辦理情形

●10/配合專案拆除

●達成值/目標值

一、實施日期：自113年1-12月

二、實施內容：共拆除10件



中山區
復興北路402巷
8弄2號



施工後



大安區
敦化南路1段187
巷9號



施工後



施工前

內湖區
東湖路43巷26
弄5號



施工後



31所學校+7所醫院=38所
11條幹道
共計35+7+15=57處

辦理情形

● 38所.11幹道.57處/配合專案

● 達成值/目標值

一、實施日期：自113年1-12月

二、實施內容：

1.學校

已完成

- (1)樹穴斷根擴大：東門國小
- (2)樹穴斷根順平：大湖國小、三興國小(2處)、民族國小、永樂國小、太平國小、五常國小、國北教大附小、五常國中、雙園國小、博愛國小、永建國小(2處)、大同國小(3處)、義方國小、建安國小、健康國小、育成高中、南門國中小/(17所)
- (3)樹木移除後封穴：吉林國小、士東國小、龍山國小、(私)中山國小、北一女中
- (4)灌木移除後封穴：螢橋國小、新生國小、臺北美國學校
- (5)樹木遷移後封穴：三民國小、力行國小、內湖國小
- (6)樹穴補植：文昌國小、東新國小。

新

改善前
(南門國中小周邊，樹穴竄根影響路面高低差)



新

改善後
(南門國中小周邊，斷根後減少高低差)



改善前
(育成高中周邊，樹穴竄根影響路面高低差)



改善後
(育成高中周邊，斷根後減少高低差)





31所學校+7所醫院=38所
11條幹道
共計35+7+15=57處

辦理情形

● 38所.11幹道.57處/配合專案

● 達成值/目標值

一、實施日期：自113年1-12月

二、實施內容：

已完成

2.醫院

- (1)樹穴斷根順平：臺大癌醫
- (2)樹穴綠帶設置：聯合醫院森林中院區
- (3)斷根移除：臺北榮民總醫院
- (4)灌木移除後封穴：振興醫院
- (5)人行道順平：聯合醫院陽明院區
- (6)樹木遷移後設置無障礙斜坡道：康寧醫院
- (7)樹穴填土：基督復臨安息日會醫療財團法人臺安醫院，

	交通局已盤查/預計盤查數	交通局預計改善數	已完成改善案件數/盤點後確認應改善案件數
學校	160/160所	85所	31所(35處)/31所/(35處)
醫院	20/20所	10所	7所/(7處)/7所/(7處)
幹道	11/11條	11條	11條/(15處)/11條/(15處)

3.幹道

- (檢視11條幹道：承德路、和平東西路、復興南北路、松江路、建國南北路、忠孝東路、新生南路、南京東西路、中正路、基隆路)，經現場勘查結果：
- (1)樹木移除：承德路二段南京西路口、和平西路二段100號
 - (2)樹穴填土：復興北路386號前、南京東路三段65號(永豐銀行前)、中正路179號、松江路361號、松江路365號、松江路363號(2處)、建國北路一段46號、建國北路三段53號、建國南路二段35號、忠孝東路四段250號、光復南路102號、新生南路二段28號、基隆路2段100號前槽化島。



辦理情形

● 2,088.5/2,400M

● 6,934.65/8,736M²

達成值/目標值

未達年度
目標

一、實施日期：自113年1-12月

二、實施內容：

由建管處主政編列預算辦理改善路段之規劃設計及開立施工通知單，新工處配合辦理發包施工及監造作業。

施作範圍：大同、松山及中山等全市區域

三、執行成果

1.112年：改善總長度2,070公尺/面積7,715m²

2.113年：本年度工程於4月1日開工，業於114年1月17日完工，施工預算執行率已達98%，共完成17處改善工程，改善長度共2,088.55m/面積6934.65m²。

四、落後原因說明：因近年施工成本提高及改善標的多為無遮簷人行道，路段單位長度造價提高，預算用罄。

南港區重陽路 (沿街面人行空間)



改善前



改善前



改善後



改善後



辦理情形

改善前



萬華區哈密街57巷78弄

改善前



萬華區哈密街57巷78弄

改善前



松山區三民路155巷

改善前



松山區三民路167巷

改善後



改善後



改善後



改善後





辦理情形

改善前



中山區松江路206號

改善前



松山區撫遠街43巷27號

改善前



松山區三民路160號

改善前



松山區八德路4段604號

改善後



改善後



改善後




改善後





辦理情形

改善前



松山區富錦街574號至578號

改善後



改善前



松山區三民路62巷北側及68巷南側

改善後



改善前



中山區民生東路3段90號

改善後



改善前



中山區復興北路234號

改善後





辦理情形

改善前



萬華區青年路152巷22號

改善前



松山區民生東路5段137巷2
弄與4弄

改善前



松山區民生東路4段97巷4弄
與6弄

改善前



南港區重陽路45號

改善後



改善後



改善後



改善後





辦理情形

改善前



南港區重陽路57巷33號

改善後





辦理情形

項次	行政區	路段	施作內容	辦理情形
1	大同	哈密街59巷78弄2號	騎樓整平	已完工
2	大同	哈密街59巷78弄1號	騎樓整平	已完工
3	松山	民生東路5段137巷4弄1號、9-39號、2-4號	騎樓整平	已完工
4	松山	民生東路4段97巷4弄至6弄	騎樓整平	已完工
5	松山	八德路4段604號轉松信路至八德路609之10號	騎樓整平	已完工
6	松山	富錦街574號至578號	騎樓整平	已完工
7	松山	撫遠街376巷與380巷	騎樓整平	已完工
8	松山	三民路155巷	騎樓整平	已完工
9	松山	三民路167巷	騎樓整平	已完工
10	松山	三民路160號	騎樓整平	已完工



辦理情形

項次	行政區	路段	施作內容	辦理情形
11	中山	松江路206號	騎樓整平	已完工
12	中山	復興北路234號至226號	騎樓整平	已完工
13	中山	民生東路3段90號	騎樓整平	已完工
14	松山	三民路62巷北側及68巷南側	騎樓整平	已完工
15	萬華	青年路152巷22號至12號	騎樓整平	已完工
16	南港	重陽路45至55號	騎樓整平	已完工
17	南港	重陽路57巷33至47號	騎樓整平	已完工



辦理情形

● 13/9

● 達成值/目標值

已逾年
度目標


一、實施日期：自103-113年**12月**

二、實施內容：**已完成13處**

1. 號誌控制器係交通號誌核心，控制各方向燈號，惟部份號誌控制器設置位置影響行車視距或壓縮行人通行空間。
2. 維持控制器既有功能，採縮小箱體體積、附掛桿件方式設置。
3. 改善行人通行環境，減少行車視線障礙，提升交通安全並美化市容景觀。

萬華區德昌街與西園路281巷口(錦德公園)

改善後





項次	行政區	地點
1	信義區	中坡南路267號
2	內湖區	舊宗路2段121巷與瑞湖街口
3	信義區	吳興街220巷與信安街67巷口
4	中山區	新生北路與農安街口
5	中山區	大直街與大直街62巷口
6	士林區	至善路2段與中社路1段口
7	士林區	格致國中仰德大道4段75號
8	松山區	松河街與八德路4段829巷口
9	萬華區	艋舺大道338號前
10	萬華區	德昌街與西園路2段281巷口
11	文山區	新光路1段32巷
12	萬華區	西園路2段372巷口
13	士林區	仰德大道4段75號格致國中



辦理情形

20/20

達成值/目標值

一、實施日期：自113年1-12月

二、實施內容：

已完成20條(標線型人行道施作實體人行道6條(總長度340.1M)、試辦實體分隔人行道1條(總長度589.6M))。

松山區北寧路(南京東路四段至寧安街60巷)



施工前



施工後

月份	1-3月	4月	5月	6月	7月	8月	9月	10月	11月	12月
預計完成累積件數	0	0	0	1	1	2	3	4	10	20
實際完成累積件數	1	1	4	4	4	5	6	7	7	20
交通安全年工作重點項目執行進度										



辦理情形

項次	行政區	113年預計施作實體分隔人行道路段	施作內容	辦理情形
1	松山	北寧路(南京東路四段至寧安街60巷)	新設路緣石及欄杆	已完工
2	內湖	民權東路6段210巷45號(上灣公園)	實體人行道	已完工
3	北投	西安街2段(西安街2段85之2號前至致遠二路口)	實體人行道	已完工
4	信義	福德街(中坡南路至福德街193巷)	實體人行道	已完工
5	文山	木柵路3段102巷(木柵路3段66巷至木柵國中校門口)	實體人行道	已完工
6	松山	八德路2段451巷(敦化國小旁)(八德路二段至八德路2段437巷1弄)	實體人行道	已完工
7	中正	杭州南路2段(金華街至羅斯福路1段119巷)	實體人行道	已完工
8	大安	仁愛路四段8巷(仁愛醫院旁)	新設區隔設施	已完工
9	大同	延平北路4段(酒泉街227號旁)	新設區隔設施	已完工
10	信義	吳興街(松仁路228巷至松仁路240巷)	新設區隔設施	已完工
11	大安	通化街170巷(通化街170巷172號至通化街)	新設導桿	已完工
12	大安	樂利路11巷(通安街至通化街200巷)	新設導桿	已完工
13	大安	通化街170巷(樂利路至通化街200巷)	新設導桿	已完工
14	中山	八德路二段210巷	新設導桿	已完工
15	中山	八德路二段174巷11弄	新設導桿	已完工
16	中山	八德路二段174巷15弄	新設導桿	已完工

項次	行政區	113年預計施作實體分隔人行道路段	施作內容	辦理情形
17	中正	金華街(羅斯福路至寧波東街)	新設區隔設施	已完工
18	信義	忠孝東路5段524巷(忠孝東路5段至忠孝東路5段524巷3弄)	新設區隔設施	已完工
19	中正	杭州南路1段(仁愛路1段至杭州南路1段18巷)	新設區隔設施	已完工
20	信義	忠孝東路5段524巷(忠孝東路5段524巷3弄至林口街)	新設區隔設施	已完工



辦理情形

C-12





辦理情形


C-12





辦理情形

C-12





辦理情形

C-12





辦理情形

C-12





辦理情形

C-12





辦理情形

C-12





辦理情形

18/16

● 達成值/目標值

已逾年度目標

一、實施日期：自113年1-12月

二、實施內容：已完成18條(總長度3,197.10M)

- 1. 於人行道淨寬不足處，檢討拓寬實體分隔人行道。
- 2. 由交工處提供拓寬路型圖 (包含斷面圖、漸變段、行穿線位置)，再由新工處編列次年預算逐段辦理


- (1) 士林區百齡橋下迴轉道(重慶北路4段至中正路)
- (2) 信義區吳興街156巷
- (3) 內湖區內湖路二段442號
- (4) 北投區西安街二段與致遠二路交叉口西南角
- (5) 北投區學園路部分路段
- (6) 大同區延平北路3段(民族西路至昌吉街)西側
- (7) 環河南路2段250巷33弄東側(和平西路3段至和平西路3段382巷2弄)
- (8) 金湖路(361號至363巷1號)
- (9) 中山區敬業四路與樂群三路

- (10) 復興南路一段135巷(瑠公綠廊)
- (11) 內湖區環山路一段2號24巷口
- (12) 寧波西街(中華路二段至中華路二段443巷)(古亭國中)
- (13) 百齡國小福港街(福港街160巷至224巷口)西側
- (14) 大安區基隆路3段155巷(建國高架橋下)
- (15) 大安區忠孝東路3段(建國南路1段至復興南路)
- (16) 大安區建國南路1段166號對面(建國南路高架橋下)
- (17) 萬華區西園路1段與和平西路3段西北角
- (18) 大同區敦煌路(明倫高中門口至承德路3段)北側

月份	1-3月	4月	5月	6月	7月	8月	9月	10月	11月	12月
預計完成累積數量	0	1	2	3	5	7	10	14	16	16
實際完成累積數量	5	6	8	9	11	13	16	16	18	18




辦理情形





辦理情形





辦理情形





辦理情形





辦理情形





辦理情形





辦理情形

一、實施日期：113年1-12月

二、實施內容：113年完成298條

- 於無法佈設實體人行道之巷道內，設置標線型人行道以達成人車空間分離。
- 針對標線型人行道未串聯或淨寬不足路段，邀集相關單位檢討串聯、遷移設施物或加寬標線型人行道可行性。
- 保障行人行走優先權及完善無障礙通行空間。

● 298/135

● 達成值/目標值



月份	1-3月	4月	5月	6月	7月	8月	9月	10月	11月	12月
預計完成累積件數	辦理招標作業	評估路段施作需求及可行性	會勘與地方溝通事宜	規劃與設計作業	20	40	60	80	105	135
實際完成累積件數	辦理招標作業	19	29	40	102	126	146	174	245	298

交通安全年、道安工作重點項目執行進度



新增標線型人行道清單(1/2)

新增標線型人行道-交工處		
編號	行政區	年度
	路段	
1	大安區	113
2	大安區	113
3	大安區	113
4	大安區	113
5	大安區	113
6	大安區	113
7	中正區	113
8	萬華區	113
9	萬華區	113
10	文山區	113
11	信義區	113
12	信義區	113
13	信義區	113
14	松山區	113
15	松山區	113
16	松山區	113
17	松山區	113
18	松山區	113
19	松山區	113
20	士林區	113
21	大安區	113
22	大安區	113
23	大同區	113
24	北投區	113
25	大同區	113
26	內湖區	113
27	士林區	113
28	中山區	113
29	士林區	113
30	士林區	113
31	士林區	113
32	內湖區	113
33	內湖區	113
34	北投區	113
35	中山區	113
36	中山區	113
37	中山區	113
38	內湖區	113
39	內湖區	113
40	內湖區	113
41	內湖區	113

42	內湖區	113
43	中山區	113
44	南港區	113
45	大安區	113
46	中山區	113
47	士林區	113
48	中山區	113
49	中山區	113
50	中山區	113
51	中山區	113
52	中山區	113
53	中山區	113
54	中山區	113
55	中山區	113
56	中山區	113
57	中山區	113
58	中山區	113
59	中山區	113
60	中山區	113
61	中山區	113
62	中山區	113
63	大同區	113
64	大同區	113
65	中山區	113
66	中山區	113
67	中山區	113
68	中山區	113
69	中山區	113
70	中山區	113
71	內湖區	113
72	大安區	113
73	大安區	113
74	大安區	113
75	大安區	113
76	松山區	113
77	中正區	113
78	萬華區	113
79	松山區	113
80	松山區	113
81	文山區	113
82	松山區	113
83	中正區	113
84	中正區	113

85	中正區	113
86	松山區	113
87	松山區	113
88	松山區	113
89	大安區	113
90	萬華區	113
91	大安區	113
92	松山區	113
93	松山區	113
94	松山區	113
95	大安區	113
96	大安區	113
97	文山區	113
98	文山區	113
99	大安區	113
100	大安區	113
101	大安區	113
102	松山區	113
103	北投區	113
104	中山區	113
105	內湖區	113
106	士林區	113
107	內湖區	113
108	士林區	113
109	中山區	113
110	內湖區	113
111	中山區	113
112	內湖區	113
113	士林區	113
114	內湖區	113
115	士林區	113
116	中山區	113
117	北投區	113
118	北投區	113
119	北投區	113
120	士林區	113
121	士林區	113
122	大同區	113
123	中山區	113
124	中山區	113
125	北投區	113
126	內湖區	113
127	士林區	113
128	內湖區	113
129	北投區	113
130	士林區	113



131	內湖區	金湖里 金湖路363巷27號前	113
132	中山區	中山北路2段96巷 臺北交通安心行計畫 馬偕紀念醫院	113
133	中山區	龍江路298巷至合江街	113
134	士林區	天母西路61號	113
135	內湖區	西康里 基湖路10巷與堤頂大道2段407巷口	113
136	中山區	合江街60號西側	113
137	北投區	桃源里 中央北路3段218號	113
138	北投區	光武里 珠海路	113
139	士林區	東山里 東山路36-1號	113
140	士林區	福德里 基河路251巷	113
141	中山區	民權東路3段75巷	113
142	大安區	仁愛路4段91巷	113
143	文山區	久康路57號	113
144	文山區	興隆路4段231巷1號	113
145	松山區	敦化國中	113
146	中正區	忠孝東路2段121巷	113
147	中正區	臨沂街(八德路至忠孝東路)東側及臨沂街3巷北側	113
148	大安區	永康街23巷與信義路2段198巷口	113
149	信義區	吳興街320巷	113
150	文山區	萬壽路58號	113
151	文山區	指南路3段22巷2號	113
152	中正區	羅斯福路3段244巷9弄	113
153	大安區	仁愛路4段60-2號	113
154	文山區	木柵路1段	113
155	信義區	永吉路125號、永吉路127巷	113
156	大安區	和平東路3段1巷	113
157	大安區	金華街	113
158	松山區	撫遠街412號前	113
159	松山區	南京東路五段147巷	113
160	大安區	浦城街26巷	113
161	大安區	浦城街26巷	113
162	大安區	浦城街26巷	113
163	大安區	浦城街26巷	113
164	信義區	基隆路二段79巷與基隆路二段79巷4弄口	113
165	信義區	逸仙路42巷及逸仙路50巷	113
166	大安區	光復南路72巷7弄	113
167	大安區	光復南路180巷	113
168	大安區	光復南路180巷	113
169	信義區	仁愛路4段512巷及光復南路419巷	113
170	文山區	萬隆街	113
171	中正區	八德路1段與臨沂街口	113
172	大安區	忠孝東路3段193巷	113
173	大安區	通化街162巷	113
174	松山區	民權東路3段106巷21弄	113
175	松山區	民權東路3段160巷19弄	113
176	大安區	大安路一段83巷4號	113
177	大安區	安和路一段49巷	113

178	松山區	復興北路361巷	113
179	信義區	虎林街204號	113
180	大安區	仁愛路四段與敦化南路一段252巷	113
181	松山區	復興北路313巷	113
182	松山區	復興北路313巷	113
183	大安區	延吉街131巷43號	113
184	大安區	敦化南路2段172巷34號	113



改善標線型人行道清單

改善標線型人行道-交工處		
編號	行政區	路段
1	大安區	敦化南路一段177巷
2	大安區	敦化南路一段177巷
3	大安區	敦化南路一段160巷、忠孝東路四段101巷口
4	文山區	忠順街一段4號
5	松山區	延壽街358巷
6	中正區	羅斯福路一段83巷
7	大安區	樂業街
8	大安區	青田街12巷
9	大安區	臥龍街
10	中正區	潮州街3巷
11	信義區	虎林街212巷15號
12	信義區	基隆路二段與嘉興街口
13	信義區	忠孝東路五段71巷11弄
14	信義區	基隆路與基隆路1段147巷
15	文山區	木新路3段243巷4弄
16	文山區	興隆路四段107巷
17	文山區	一壽街與一壽街3巷
18	文山區	木柵路三段102巷6弄
19	文山區	木新路三段95巷7弄
20	大安區	麗水街13巷
21	大安區	永康街6巷
22	大安區	信義路二段148巷
23	大安區	金山南路二段13巷
24	大安區	潮州街55巷
25	大安區	金華街183巷
26	大安區	通化街171巷2號
27	信義區	松德路133巷61號
28	萬華區	長順街與堤外道路口
29	信義區	虎林街202巷
30	士林區	中山北路6段763巷23號前公園
31	大同區	重慶北路3段222巷 老師里
32	大安區	溫州街22巷12號
33	大安區	溫州街18巷7-1號
34	北投區	吉利街123巷3號對面
35	中山區	錦州街177號
36	北投區	光明路72巷口
37	中山區	遼寧街155巷41號(復華里)
38	中山區	民生東路2段115巷25弄14號(中庄里)
39	中山區	撫順街21-1號(集英里)
40	中山區	撫順街21-1號(集英里)
41	中山區	撫順街21-1號(集英里)
42	中山區	八德路2段218巷西側
43	中山區	中山北路3段36巷
44	大安區	敦化南路1段270巷22號
45	內湖區	南湖里康寧路3段70巷151號

46	北投區	永和里行義路260巷
47	北投區	永和里行義路192巷
48	北投區	永和里行義路130巷
49	士林區	芝山里德行東路338巷口
50	內湖區	瑞光路162號
51	內湖區	金龍路與內湖路3段
52	內湖區	文德路與內湖路2段路口
53	中山區	安東街5-2號
54	中山區	明水路397巷26弄 海基會 永安里
55	中山區	民權東路2段152巷
56	士林區	通河東街2段10巷
57	中山區	中山北路2段128巷6弄至中山北路2段
58	中山區	北安路458巷47弄(北安里)
59	內湖區	西康里、西安里文湖街81巷
60	士林區	聖山里忠義街78巷口
61	士林區	聖山里忠義街與忠誠路1段147巷口
62	內湖區	港富里內湖路2段 內湖國小
63	士林區	後港里大南街391號
64	內湖區	西安里內湖路1段91巷35弄
65	大同區	圓山里雙城街46巷
66	中山區	中山北路1段53巷
67	內湖區	西康里文湖街11巷25號
68	士林區	天母東路41號天母東路43巷3號對面
69	士林區	中山北路7段14巷5弄10號(天山里)
70	士林區	德行東路129巷19號(蘭雅里)
71	內湖區	大湖街148號
72	中山區	松江路170巷23號-27號前
73	士林區	中山北路5段698巷1號
74	中山區	林森北路107巷
75	士林區	德華里 文林路615巷14號
76	中山區	八德路2段300巷
77	中山區	江山里合江街100巷
78	內湖區	康寧路3段99巷14號
79	內湖區	康寧路3段189巷69號
80	內湖區	港富里麗山街75號
81	中山區	松江路357巷12號旁(民權東路2段135巷)
82	中山區	建國北路2段19巷12弄
83	中山區	大直街20巷8號
84	中山區	八德路2段174巷28號旁(24弄內)
85	士林區	承德路4段128號
86	大同區	民生西路423巷27弄
87	中山區	通北街145巷(與崇實路口)
88	中山區	金泰里值福路與敬業三路交叉口
89	士林區	仁勇里大東街80號
90	士林區	聖山里 德行東路190巷40號
91	中山區	大直里 大直街52巷
92	內湖區	五分街111號

93	大同區	昌吉街101號
94	中山區	伊通街87、99、125巷、四平街134巷、建國北路64巷
95	內湖區	樂康里 康樂街61巷
96	內湖區	康樂街61巷
97	中山區	敬業三路與樂群二路口
98	中山區	敬業三路與北安路口
99	信義區	嘉興街127巷
100	松山區	八德路2段410巷
101	松山區	八德路2段410巷
102	中正區	羅斯福路1段83巷(金華街20號)
103	大安區	溫州街47號
104	大安區	溫州街22巷12號
105	大安區	溫州街18巷7-1號
106	信義區	永吉路30巷29號
107	大安區	金華街88號
108	大安區	羅斯福路2段101巷與羅斯福路2段口
109	大安區	潮州街與麗水街口
110	大安區	潮州街與麗水街口
111	中正區	同安街與晉江街
112	松山區	南京東路338巷及敦化北路60巷
113	大安區	信義路二段198巷40號
114	萬華區	青年公園交通教學區(青年公園南側籃球場)



辦理情形

- 一、實施日期：113年1-12月
- 二、實施內容：行穿線10公尺範圍內，經會勘配合調整停車格位並劃設禁停紅線，增加行人與車輛視線距離。

1. 今(113)年配合幹道專案辦理格位清查並進行改善
 - 承德路(敦煌路-市民大道)
 - 和平東西路(環河南路-臥龍街)
 - 基隆路(南京東路-羅斯福路)
 - 復興南北路(民族東路-辛亥路)
 - 南京東西路(塔城街-基隆路)
 - 光復南北路(民權東路-基隆路)
 - 建國南北路(民族東路-辛亥路)
 - 松江路(民族東路-市民大道)
 - 新生南路(市民大道-羅斯福路)
 - 忠孝東西路(光復南路-研究院路)
 - 中正路(配道路考評路段)

● 26處/配合幹道專案

● 達成值/目標值





2. 其餘針對民眾陳情或議員會勘提及視距改善視移，亦配合辦理停車格退縮調整作業。

截至113年12月，共計完成26處。



列舉相關改善前後照片 →





辦理情形

項次	行政區	地點	施作內容	辦理情形
1	士林區	至誠路2段76號	取消人行道機慢車停放區1處(配合行穿線動線)	已完工
2	士林區	前港街與前港街110巷口	取消2汽(配合行穿線動線)	已完工
3	士林區	基河路165號	取消3機(路口增加視距)	已完工
4	松山區	民權東路3段140巷與敦化北路244巷口	取消機車停車彎1處(配合行穿線動線)	已完工
5	松山區	民生東路4段97巷	車格調整位置(路口增加視距)	已完工
6	內湖區	港華街與港華街29巷口	取消1汽(路口增加視距)	已完工
7	內湖區	港華街與內湖路1段411巷口	取消1汽(路口增加視距)	已完工
8	內湖區	內湖路1段667巷與港墘路82巷口	取消1汽(配合行穿線動線)	已完工
9	文山區	景福街230巷12號	1汽改7機(路口增加視距)	已完工
10	大安區	新生南路1段165巷與新生南路口	取消1汽(路口增加視距)	已完工
11	大安區	安和路2段11號	取消1貨(路口增加視距)	已完工
12	文山區	羅斯福路3段283巷18號	路口車格位置對調(路口增加視距)	已完工
13	萬華區	中華路2段376號前	取消1汽(路口增加視距)	已完工



辦理情形

項次	行政區	地點	施作內容	辦理情形
14	大安區	羅斯福路4段113巷13號(民族實驗中學)對面	1汽改7機(配合行穿線增加視距)	已完工
15	文山區	景華街111號	1汽改6機(配合行穿線增加視距)	已完工
16	萬華區	和平西路3段200號	取消1貨車格(配合路口視距)	已完工
17	萬華區	西寧南路36號	取消1貨車格改8機(配合路口視距)	已完工
18	中正區	中山南路與徐州路口	取消1機慢車停放區(配合庇護島工程)	已完工
19	內湖區	內湖路1段285巷65弄65號前	1汽改7機(配合增加行穿線)	已完工
20	內湖區	內湖路2段192號對面	取消3機&1汽(配合行穿線增加視距)	已完工
21	士林區	德行東路331巷與德行東路331巷11弄口	取消1汽(配合行穿線增加視距)	已完工
22	南港區	松河街480號對面	取消1汽改7機(配合行穿線增加視距)	已完工
23	大安區	芳蘭路71號旁	取消1汽(配合行穿線增加視距)	已完工
新 24	內湖區	內湖路2段179巷216號對面	取消1汽(配合行穿線增加視距)	已完工
新 25	內湖區	港華街與環山路2段29巷口	取消5機(配合行穿線增加視距)	已完工
新 26	內湖區	麗山街344號對面	取消1汽改5機(配合行穿線增加視距)	已完工



辦理情形

一、實施日期：113年1 - 12月

二、實施內容：

1. 行穿線旁增設黃色棋盤格加強警示效果。
2. 標線繪設面積少，避免機車打滑
3. 於無號誌路口或非全天三色號誌管制路口劃設，使駕駛行經行穿線時提高警覺並於路口減速
4. 優先於學校附近路口增設

- 113年1~12月：完成87所國小(290處路口)。於114年2月完成原訂目標。
- 113年目標：147所國小周邊路口(預計設置350處路口)

● 147所(353處)/147所(350處路口)

● 達成值/目標值

中山區民權東路一段民權東路一段71巷

新



改善前

已於
114年2
月完成



改善後



路口行人安全-D16增加行穿線彩繪標記(2/3)

增設彩色標記行穿線-交工處		
編號	行政區	路口
1	松山區	(1)八德路四段/八德路四段829巷
2	松山區	(2)八德路四段(學校正門)
3	松山區	南京東路五段123巷8弄/南京東路五段147巷
4	松山區	(1)南京東路五段147巷/三民路3巷
5	松山區	(2)三民路3巷/三民路
6	松山區	(3)三民路/南京東路五段251巷24弄
7	松山區	(4)三民路12號
8	松山區	(5)三民路/南京東路五段251巷32弄
9	松山區	(6)三民路/南京東路五段251巷46弄
10	松山區	(1)敦化北路/敦化北路4巷
11	松山區	敦化北路4巷/南京東路三段338巷
12	松山區	(2)八德路二段451巷/八德路二段437巷10弄
13	松山區	八德路二段451巷/八德路二段437巷7弄
14	松山區	八德路二段451巷/八德路二段437巷1弄
15	松山區	(1)敦化北路199巷/民生東路四段54巷
16	松山區	(2)敦化北路199巷/民生東路四段80巷6弄
17	松山區	(3)敦化北路199巷/健康路15巷
18	松山區	健康路15巷/敦化北路155巷100弄
19	松山區	新中街/新中街52巷
20	松山區	(1)新中街52巷/富錦街429巷
21	信義區	基隆路一段37巷/基隆路一段83巷
22	信義區	基隆路一段83巷/永吉路127巷
23	信義區	基隆路一段35巷/基隆路一段35巷7弄
24	信義區	松仁路/吳興街365巷
25	信義區	松仁路/松仁路228巷
26	信義區	永吉路468巷/永吉路468巷17弄
27	大安區	仁愛路三段24巷/建國南路一段258巷
28	大安區	四維路/四維路160巷
29	萬華區	萬大路277巷/萬大路277巷3弄
30	萬華區	(1)東園街/東園街154巷
31	萬華區	大理街160巷23弄/雙園街89巷
32	萬華區	鯨鯨大道(大理國小校門)
33	萬華區	(2)鯨鯨大道/無名巷道
34	萬華區	大理街160巷23弄/大理街160巷26弄
35	萬華區	東園街35巷/東園街73巷
36	萬華區	(3)東園街73巷/西藏路199巷
37	萬華區	環河南路二段250巷42弄/和平西路三段382巷12弄
38	文山區	(1)景福街/景福街223巷/無名巷口
39	文山區	(2)景福街/景福街251巷
40	文山區	景福街21巷4弄/景仁街78巷
41	文山區	景福街21巷3弄/景仁街3巷
42	文山區	木柵路三段85巷23弄/木柵路三段169巷
43	文山區	久康街/木柵路三段169巷
44	文山區	木柵路三段310巷/木柵路三段310巷16弄
45	文山區	忠順街一段(校門)
46	文山區	(1)木柵路二段138巷/興隆路四段107巷

47	文山區	木柵路三段155巷/木柵路三段183巷
48	文山區	木柵路三段155巷/木柵路三段127巷12弄(校門)
49	文山區	木柵路三段95巷48號前
50	文山區	秀明路二段118巷/秀明路二段
51	中山區	(1)民權東路一段/民權東路一段71巷
52	中山區	(2)林森北路/林森北路557巷
53	中山區	(2)龍江路/龍江路76巷
54	中山區	(3)龍江路(學校正門)
55	中山區	(4)朱壽街/長安東路二段153巷
56	中山區	(1)吉林路(學校正門)
57	中山區	(2)松江路90巷(學校側門)
58	中山區	(2)大直街/大直街9巷
59	中山區	(3)大直街/大直街2巷
60	中山區	(2)龍江路/龍江路345巷
61	中山區	(1)長春路/中原街
62	中山區	(2)長春路/新生北路二段31巷
63	中山區	(3)吉林路108巷/南京東路二段21巷
64	中山區	(4)吉林路108巷/南京東路二段41巷
65	中山區	(5)吉林路108巷(學校後門)
66	中山區	(6)吉林路/吉林路108巷
67	中山區	(7)吉林路/四平街
68	中山區	(8)吉林路/松江路150巷
69	中山區	(9)吉林路/松江路156巷
70	中山區	(1)安東街/安東街16巷
71	中山區	(2)市民大道三段/安東街16巷18弄
72	中山區	(2)北安路554巷8弄(幼兒園門口)
73	中山區	(3)北安路554巷8弄/明水路557巷
74	中山區	(2)樂群二路266巷/基隆路166巷
75	大同區	(1)太原路/太原路175巷(學校正門)
76	大同區	(2)太原路/太原路161巷
77	大同區	(1)涼州街/民樂街
78	大同區	(2)涼州街/安西街
79	大同區	(2)錦西街/興城街
80	大同區	(3)錦西街/民權西路102巷
81	大同區	(4)民權西路102巷/民權西路102巷4弄
82	大同區	(5)民權西路102巷4弄/民權西路160巷
83	大同區	(1)大龍街/承德路三段24巷
84	大同區	(1)哈密街59巷21弄/敦煌路88巷
85	大同區	(2)哈密街59巷21弄/哈密街59巷
86	大同區	(3)哈密街59巷/哈密街59巷2弄
87	大同區	(2)昌吉街(學校正門)
88	大同區	(3)昌吉街/昌吉街61巷
89	大同區	(4)昌吉街/昌吉街95巷
90	大同區	(5)昌吉街/伊寧街9巷
91	大同區	(7)重慶北路三段120巷/昌吉街99巷
92	大同區	(1)伊寧街/伊寧街9巷
93	大同區	(2)伊寧街/民權西路225巷
94	大同區	(3)民權西路225巷/延平北路三段17巷
95	南港區	(2)惠民街/興東街

96	南港區	(2)舊莊街一段145巷/南深公路
97	南港區	(3)舊莊街一段/舊莊街一段91巷
98	南港區	(1)向陽路/南港路二段(圓環靠學校側)
99	南港區	(2)昆陽街/11巷
100	南港區	(2)東新街77巷/忠孝東路六段278巷22弄
101	南港區	(3)忠孝東路六段212巷/忠孝東路六段212巷3弄
102	南港區	(4)東新街63巷/忠孝東路六段176巷
103	南港區	(1)舊莊街一段3巷/舊莊街一段
104	南港區	(2)舊莊街一段3巷/舊莊街一段3巷12弄
105	南港區	(3)舊莊街一段3巷/舊莊街一段3巷1弄
106	南港區	(2)興南街64巷/興南街64巷4弄
107	南港區	(3)興南街64巷/興南街64巷6弄
108	南港區	(4)興南街64巷/興南街64巷26弄
109	南港區	(5)興南街64巷/東明街
110	南港區	(6)東明街(學校後門)
111	南港區	(7)興南街60巷/興南街
112	內湖區	(2)麗山街/麗山街37巷
113	內湖區	(1)金龍路/內湖路三段89巷(校門口)
114	內湖區	(2)內湖路二段355巷/內湖路二段355巷
115	內湖區	(1)東湖路119巷/東湖路119巷49弄
116	內湖區	(2)東湖路119巷/東湖路
117	內湖區	(3)東湖路/安康路
118	內湖區	(4)東湖路/東湖路106巷
119	內湖區	(5)東湖路113巷/東湖路113巷3弄
120	內湖區	(6)東湖路113巷/無名巷弄(校門口)
121	內湖區	(5)內湖路一段285巷/內湖路一段285巷65弄
122	內湖區	(1)環山路一段9巷/內湖路一段285巷(轉角)
123	內湖區	(2)環山路一段9巷/內湖路一段285巷(側門)
124	內湖區	(3)環山路一段/環山路一段9巷
125	內湖區	(1)成功路四段61巷/成功路四段61巷25弄
126	內湖區	(2)成功路四段61巷/成功路四段61巷35弄
127	內湖區	(3)成功路四段61巷/成功路四段61巷43弄
128	內湖區	(4)成功路四段61巷/星雲街
129	內湖區	(7)星雲街123巷/成功路四段61巷32弄
130	內湖區	(1)康寧路三段99巷/康寧路三段99巷8弄
131	內湖區	(2)康寧路三段99巷/康寧路三段165巷23弄
132	內湖區	(3)康寧路三段165巷23弄(側門)
133	內湖區	(4)康寧路三段165巷/康寧路三段165巷23弄
134	內湖區	(5)康寧路三段165巷/康寧路三段165巷14弄
135	內湖區	(6)康寧路三段165巷(側門)
136	內湖區	(1)港華街/港華街109巷
137	內湖區	(2)港華街/麗山街
138	內湖區	(3)麗山街/麗山街328巷
139	內湖區	(4)麗山街/麗山街338巷
140	內湖區	(5)麗山街/麗山街348巷
141	內湖區	(6)麗山街/麗山街385巷
142	內湖區	(7)內湖路一段411巷/內湖路一段411巷19弄
143	內湖區	(8)內湖路一段411巷/內湖路一段411巷62弄
144	內湖區	(1)成功路二段320巷/成功路二段312巷



路口行人安全-D16增加行穿線彩繪標記(3/3)

145	內湖區	(2)民權東路六段/成功路二段320巷31弄	113
146		(2)文湖街/文湖街21巷	113
147		(3)文湖街21巷/無名巷弄(八方雲集旁)	113
148		(4)文湖街21巷/內湖路一段47巷6弄	113
149		(5)內湖路一段47巷/內湖路一段47巷6弄	113
150	內湖區	(3)大湖山莊街/大湖山莊街177巷	113
151		(2)康寧路三段70巷/無名巷弄	113
152	內湖區	(3)康寧路三段70巷/康寧路二段190巷	113
153		(5)康寧路三段/康寧路三段190巷	113
154	內湖區	(2)金湖路363巷/金湖路363巷51弄	113
155		(3)金湖路363巷/金湖路363巷25弄	113
156	士林區	(2)文林路/大東路(校門口)	113
157		(3)福德路/大西路	113
158	士林區	(2)福志路/福志路80巷	113
159		(3)福志路(校門口)	113
160		(1)社中街/社中街458巷	113
161		(2)社中街/社中街426巷	113
162	士林區	(3)社中街/延平北路六段258巷	113
163		(4)延平北路六段258巷/永平街75巷	113
164		(5)延平北路六段(接環河北路三段巷口)	113
165		(6)延平北路六段(校門口)	113
166	士林區	(2)芝玉路/雨聲街165巷	113
167	士林區	(2)延平北路八段(校門口)	113
168		(3)延平北路八段/延平北路八段133巷	113
169		(1)通河街/通河街2巷	113
170	士林區	(2)承德路四段9巷/通河街2巷	113
171		(3)承德路四段/承德路四段9巷	113
172		(4)承德路四段(側門)	113
173		(2)福港街199巷/無名巷弄(側門)	113
174		(3)華齡街/後港街134巷	113
175		(4)前港街/前港街110巷	113
176	士林區	(5)前港街/前港街120巷	113
177		(6)福港街/前港街	113
178		(7)福港街/福港街210巷	113
179		(8)福港街(校門口)	113
180	士林區	(1)葫蘆街/延平北路五段163巷	113
181		(2)葫蘆街/環河北路三段	113
182		(3)延平北路五段285巷/環河北路三段	113
183		(1)忠義街/忠義街46巷	113
184	士林區	(2)忠義街/忠義街右轉道(聯合醫院陽明院區停車場前)	113
185		(3)忠義街右轉道/雨聲街	113
186		(1)天玉街/天母北路43巷	113
187	士林區	(2)天玉街/天玉街16巷	113
188		(3)天玉街38巷13弄(轉角)	113
189		(4)天玉街38巷13弄/天母西路5巷	113
190		(5)天母西路5巷/天母西路13巷	113
191		(1)德行東路331巷/士東路266巷15弄	113
192	士林區	(2)德行東路331巷/德行東路365巷11弄	113
193		(3)德行東路331巷/德行東路	113

194	士林區	(1)克強路(奎山中學蘭雅校區小門)	113
195		(2)橫溪街/中山北路六段195巷	113
196		(3)橫溪街/橫溪街55巷	113
197	士林區	(2)忠誠路二段207巷/士東路299巷	113
198	北投區	(2)育仁路/大同街	113
199		(2)致遠二路/致遠二路95巷	113
200	北投區	(3)致遠二路/致遠二路87巷	113
201		(4)致遠二路/致遠二路61巷	113
202	北投區	(2)中央北路四段577巷(學校正門)	113
203	北投區	(2)三合街一段/三合街一段36巷	113
204	北投區	(2)珠海路/珠海路157巷	113
205	北投區	(2)立農街一段(學校正門)	113
206		(2)明德路/懷德街48巷	113
207		(3)明德路/明德路188巷	113
208	北投區	(4)榮華二路19巷8弄/明德路208巷	113
209		(5)明德路/明德路215巷	113
210		(6)明德路/東陽街	113
211	北投區	(1)文化三路(學校正門口)	113
212	松山區	健康路15巷/敦化北路155巷100弄	113
213	中山區	大同區 大龍街46巷口	113
214	萬華區	大理街160巷23弄/雙園街89巷	113
215	文山區	景福街/景福街223巷/無名巷口	113
216	文山區	景福街/景福街251巷	113
217	文山區	木柵路二段138巷/興隆路四段107巷	113
218	文山區	秀明路二段118巷/秀明路二段	113
219		(1)中山北路五段470巷口	113
220		(2)中山北路五段470巷與福林路口	113
221	士林區	(5)福林路上(福林公園口)	113
222		(6)福林路100巷口	113
223		(3)福林路100巷11弄口	113
224		(4)福林路100巷55弄口	113
225		(1)復興一路與珠海路口	113
226		(3)珠海路50號(薇閣高中校門口)	113
227		(4)珠海路48號(薇閣高中側門口)	113
228	北投區	(5)珠海路48號(復興公園門口)	113
229		(6)中和街與中和街57巷口	113
230		(7)復興一路與中和街口	113
231		(8)復興一路與永興路二段口	113
232		(1)建國北路三段與五常街口	113
233		(2)五常街與五常街11巷口	113
234	中山區	(3)五常街與民族東路410巷口	113
235		(5)龍江路與龍江路331巷口	113
236		(6)民權東路三段與合江街口	113
237		(4)成功路五段與成功路五段35巷口	113
238		(1)大湖街166巷46號路口	113
239		(5)成功路五段與大湖街166巷口	113
240	內湖區	(2)成功路五段與大湖街166巷口(大湖公園捷運站2號出口旁)	113
241		(3)成功路五段與大湖山莊街口	113
242		(6)成功路五段與成功路五段152巷口	113

243		(7)成功路五段與成功路五段170巷口	113
244		(7)福德街373巷口	113
245		(2)東新街170巷23號旁	113
246		(3)東新街170巷13號旁	113
247	南港區	(4)東新街170巷7弄口	113
248		(5)東新街170巷與東新街180巷口	113
249		(8)東新街170巷口(南港公園正門)	113
250		(6)東新街與南港公園平面停車場口附近	113
251		(9)福德街與福德街373巷口(389號旁)	113
252	文山區	三福街4巷與景興路46巷口	113
253	松山區	(2)新中街52巷與新中街口	113
254		(1)中正路與志成街口	113
255	士林區	(2)中正路116號旁	113
256		(1)至善路一段與福林路254巷口	113
257		(2)至善路一段與至善路一段138巷口	113
258		(1)七星街與育仁路口	113
259	北投區	(2)光明路口(223號旁)	113
260		(3)光明路與七星街口	113
261		(1)新生北路三段與濱江街口	113
262	中山區	(1)玉門街與庫備街口	113
263		(2)酒泉街9巷與酒泉街口	113
264	大同區	(1)承德路二段與承德路二段1巷口	113
265		(1)瑞光路與瑞光路316巷口	113
266	內湖區	(1)內湖路二段103巷與內湖路二段103巷100弄口	113
267		(2)內湖路二段(226號旁)	113
268	南港區	(1)玉成街與成福路口	113
269		(2)中坡南路201巷與中坡南路口	113
270	大安區	(1)樂業街與嘉興街口	113
271		(1)美崙街與美崙街118號口	113
272		(2)美崙街152巷與文林路587巷口	113
273	士林區	(3)後港街134巷與華齡街口	113
274		(1)前港街與後港街口	113
275		(2)後港街與後港街134巷口	113
276	北投區	光明路口(218號前)	113
277		(1)承德路六段與北科路口	113
278	中山區	(1)龍江路與遼寧街116巷口	113
279		(2)遼寧街與遼寧街116巷口	113
280	大同區	(1)重慶北路二段與重慶北路二段70巷口	113
281	內湖區	(1)行善路333巷與行善路281巷19弄口	113
282		(1)研究院路二段54巷與研究院路二段12巷58弄口	113
283		(2)研究院路二段70巷47弄與四分溪口	113
284	南港區	(3)研究院路二段12巷與動力橋口	113
285		(1)三重路與經貿二路88巷口	113
286		(2)三重路與經貿二路106巷口	113
287	中山區	龍江路與龍江路345巷口	113
288	大同區	忠孝西路二段與昆明街口	113
289	大安區	建國南路二段與加油站旁	113
290		建國南路二段與瑞安街256巷口	113



辦理情形

● 10座(21處)/公園專案


● 20條(62處)/199處路口

● 21所(27處)/配合專案


● 達成值/目標值

- 一、實施日期：113年度1-12月
- 二、規劃內容：配合交通局計畫盤查160所學校，20所醫院。
- 三、實施內容：

1. 學校160所：113年8月底前完成盤查之85所，已於12月31日前改善完成；另113年12月底已完成盤查之75所，預計114年6月30日前改善完成。
2. 醫院20所，需改善1所(1處)已於8月10日改善完成。
3. 公園專案，於4月30日前盤查50座公園，共計456處路口，應增加照明10座公園(21處路口)，已全數改善完成，其餘路口皆無需改善。
4. 配合內政部核定交通局「永續提升人行安全計畫」199處路口進行盤點，應改善20條(62處)，已於12月15日前改善完成。




襄陽路與懷寧街口-新增附掛燈(改善前)



襄陽路與懷寧街口-新增附掛燈(改善後)

均完成
目標



郵政醫院(改善前)



郵政醫院(改善後)



辦理情形

- 一、實施日期：持續進行
- 二、實施內容：

針對行人穿越需求量大、轉向車流對行人干擾大或人車流服務條件允許下之路口，評估設置行人專用時相、行人綠燈早開時相，藉以適度分離行人與車輛通行時間，提升行人可見度，以兼顧行人安全及交通順暢。

● 324處綠燈早開，11處專用時相 / 八橫八縱所有路口

● 達成值/目標值

中山區復興北路與長安東路路口(行人綠燈早開)

新

改善後



完成
目標



行人綠燈早開時相清單 1 / 3

行人早開路口-交工處			
項次	行政區	路口	
1	文山區	恆光街	恆光橋
2	內湖區	新明路	新明路143巷
3	松山區	民權東四段	三民路
4	中山區	明水路397巷18弄	明水路397巷19弄
5	文山區	木柵路一段	58,89巷
6	文山區	興隆路四段	58巷
7	文山區	興隆路四段	忠順街二段
8	文山區	木柵路一段	和興路
9	文山區	木柵路一段	試院路(西)
10	文山區	木柵路四段	111巷
11	文山區	興隆路四段	46,105巷
12	文山區	木柵路二段	富山路
13	文山區	木柵路一段	景興路
14	文山區	木柵路二段	2巷
15	文山區	木柵路二段	54巷
16	文山區	木柵路二段	興隆路四段
17	文山區	木柵路二段	109巷
18	文山區	木柵路二段	秀明路一段
19	文山區	秀明路一段	久康街
20	文山區	木柵路四段	33巷
21	文山區	興隆路三段	255,304巷
22	文山區	興隆路三段	229巷
23	文山區	興隆路三段	海岸巡防署
24	文山區	木柵路四段	149巷
25	文山區	興隆路三段	警察專校
26	文山區	木柵路五段	指南停車場
27	文山區	興隆路三段	興德路
28	文山區	木柵路五段	二高橋下
29	文山區	興隆路三段	萬芳醫院
30	文山區	興隆路一段	251巷
31	文山區	木柵路五段	66號
32	文山區	興隆路三段	57,58號
33	文山區	興隆路二段	153巷
34	文山區	木柵路四段	秀明路二段(萬壽橋)
35	北投區	中央北二段	350巷
36	大安區	和平東三段	基隆路二段
37	大安區	信義路三段	166巷

38	南港區	舊莊街一段	南深路
39	萬華區	成都路	西寧南路
40	松山區	延吉街	30巷
41	松山區	延壽街	新東街
42	內湖區	康寧路三段	安康路
43	內湖區	陽光街	瑞湖街
44	中山區	北安路	630巷
45	文山區	木柵路五段	53號
46	大安區	和平東三段	463巷(人城)
47	大安區	和平東三段	391巷
48	大安區	和平東三段	安居街
49	大安區	和平東三段	嘉興街
50	大安區	和平東一段	師大路
51	大安區	和平東一段	師大大門
52	大安區	和平東二段	311巷(國立台北教育大學)
53	大安區	和平東一段	41巷
54	中正區	和平西二段	泉州街
55	大安區	延吉街	97巷
56	中山區	市民三段	復興南一段
57	中山區	市民二段	長安東一段30巷
58	中山區	中山北一段	市民一段
59	中山區	市民二段	長安東一段52巷
60	大同區	市民一段	太原路
61	松山區	基隆路一段	市民五段
62	松山區	市民六段	松隆路329巷
63	南港區	市民六段	中坡北路(南)
64	南港區	市民七段	玉成街(北)
65	松山區	市民六段	松信路
66	松山區	市民六段	虎林街(南)
67	松山區	八德路四段	基隆路一段
68	大安區	市民六段	中坡北路(北)
69	大安區	延平北一段	市民一段
70	士林區	天母東路	43巷
71	大安區	金華街48巷	愛國東路170巷
72	大安區	金華街	愛國東路210巷
73	松山區	市民六段	松山路(北)
74	南港區	市民七段	東新街
75	大同區	承德路一段	華陰街
76	南港區	市民八段	北部流行音樂中心

77	南港區	市民七段	忠孝東六段269巷
78	南港區	市民七段	南港路三段47巷
79	南港區	市民七段	昆陽街
80	大同區	重慶北一段	市民一段
81	南港區	市民八段	忠孝東七段265巷
82	南港區	市民八段	忠孝東七段325巷
83	南港區	市民八段	興中路
84	南港區	市民八段	忠孝東七段415巷
85	南港區	市民八段	536巷
86	南港區	市民八段	中南街
87	南港區	市民八段	東南街(北)
88	南港區	市民八段	南港路一段171巷
89	大同區	承德路二段	民生西路
90	南港區	成功路一段	向陽路258巷
91	內湖區	成功路二段	250巷
92	內湖區	成功路二段	320巷
93	內湖區	成功路二段	成功路二段323巷
94	內湖區	成功路二段	486巷
95	大同區	承德路三段	酒泉街
96	內湖區	成功路二段	498巷
97	內湖區	成功路五段	170巷
98	內湖區	成功路二段	426巷(三軍總醫院)
99	大同區	承德路三段	254,283巷
100	大同區	承德路三段	哈密街
101	中山區	北安路	55號
102	中山區	北安路	海總西側
103	北投區	東華街一段	裕民六路
104	北投區	中央北三段	40巷
105	信義區	忠孝東五段	22巷
106	信義區	永吉路	松隆路
107	松山區	八德路四段	市民六段
108	南港區	南港路一段	中南街
109	內湖區	民權東六段191巷	金湖路363巷
110	內湖區	成功路五段	35巷
111	中山區	北安路	87巷
112	內湖區	文德路	66巷
113	內湖區	內湖路二段	文德路
114	內湖區	內湖路一段	737巷
115	內湖區	內湖路一段	港墘路(南)



行人綠燈早開時相清單(2/3)

116	內湖區	內湖路一段	港墘路
117	內湖區	內湖路一段	港墘路(北)
118	士林區	承德路四段	33,40巷
119	士林區	承德路四段	後港街
120	中山區	北安路	595,608巷
121	內湖區	成功路四段	61巷
122	內湖區	成功路五段	152巷
123	內湖區	內湖路一段	203巷
124	士林區	承德路四段	劍潭路
125	內湖區	成功路四段	金龍路
126	內湖區	內湖路一段	91巷
127	內湖區	成功路五段	420巷
128	內湖區	成功路四段	324巷
129	內湖區	成功路五段	大湖街
130	中山區	北安路	劍南路
131	中山區	北安路	明水路(隧道前)
132	士林區	承德路四段	364號(百齡橋頭)
133	北投區	承德路七段	344巷
134	士林區	中正路	212巷
135	士林區	福林路	雨農路
136	士林區	承德路五段	基河路
137	北投區	承德路六段	洲美街
138	北投區	承德路六段	福國路
139	北投區	石牌路二段	東華街二段
140	北投區	石牌路一段	西安街二段
141	士林區	中山北七段	14巷
142	士林區	中山北七段	38,51巷
143	士林區	中山北七段	81,82巷
144	士林區	中山北七段	114巷
145	士林區	中山北七段	140,141巷
146	士林區	中山北七段	152,165號
147	北投區	光明路	中山路
148	信義區	吳興街220巷	吳興街220巷59弄
149	信義區	吳興街220巷	北醫癌症醫院大樓
150	信義區	松德路200巷	180巷
151	信義區	松仁路	松仁路121巷
152	信義區	忠孝東五段	忠孝東五段215巷
153	信義區	忠孝東四段	逸仙路
154	大安區	忠孝東三段	217巷

155	信義區	忠孝東五段	524巷
156	信義區	忠孝東五段	大道路
157	松山區	市民四段	忠孝東四段223巷(南側)
158	松山區	市民四段	八德路三段106巷(北側)
159	南港區	忠孝東五段	永吉路
160	南港區	忠孝東六段	玉成街
161	南港區	忠孝東六段	188巷
162	南港區	忠孝東六段	278巷
163	信義區	忠孝東五段	忠孝東五段423巷
164	南港區	忠孝東六段	昆陽街
165	南港區	忠孝東七段	265巷
166	中山區	南京東一段	中山北一段
167	中山區	南京東一段	新生北二段
168	中山區	南京東二段	松江路
169	中山區	南京東二段	建國北一段
170	南港區	忠孝東七段	325巷
171	南港區	忠孝東七段	506號(軍備局)
172	內湖區	南京東六段(慢車道)	新明路298巷
173	中山區	民權東三段	39,60巷
174	松山區	富錦街	新中街
175	內湖區	行善路	石潭路
176	內湖區	民權東六段	民善街
177	內湖區	行善路	新湖一路339巷
178	內湖區	民權東六段	舊宗路一段
179	內湖區	民權東六段	248巷
180	內湖區	民權東六段	245,232巷
181	內湖區	民權東六段	國防醫學院
182	內湖區	港墘路	瑞光路
183	內湖區	瑞光路	358巷
184	士林區	承德路四段	9巷
185	士林區	承德路四段	10巷
186	內湖區	瑞光路	316巷(內湖花市)
187	內湖區	洲子街	內湖路一段518巷
188	內湖區	成功路五段	康湖路
189	內湖區	環山路三段	內湖路二段103巷
190	士林區	中山北五段	250號(銘傳大學)
191	士林區	中山北六段	728巷
192	中正區	中山南路	常德街
193	大安區	忠孝東四段	170巷

194	松山區	敦化南一段	市民四段
195	大安區	忠孝東三段	臺北科技大學
196	中正區	中山南路	濟南路一段
197	中正區	北平東路	杭州北路
198	中正區	新生南一段	濟南路二段
199	中正區	忠孝東一段	杭州南一段
200	中山區	建國南一段	市民三段
201	中正區	忠孝東一段	天津街
202	中山區	新生北一段	62巷
203	中山區	新生北一段	林森北路119巷
204	中山區	長安東一段	新生北一段
205	萬華區	忠孝西二段	昆明街
206	萬華區	忠孝西二段	環河南一段
207	大安區	建國南二段	新生南路三段19巷
208	松山區	南京東五段	123巷
209	松山區	南京東四段	光復北路
210	松山區	南京東五段	59巷
211	松山區	南京東三段	敦化北路
212	大同區	南京西路	赤峰街
213	南港區	忠孝東七段	527巷
214	松山區	光復北路	健康路
215	中山區	新生北二段	長春路
216	中山區	新生北二段	123巷
217	內湖區	潭美街	安康路22巷
218	松山區	民權東三段	140巷
219	中山區	民權東一段	中山北二段
220	大同區	民權西路	大龍街
221	中山區	新生北三段	德惠街
222	中山區	新生北三段	民族東路
223	中山區	中山北三段	民族東路
224	士林區	承德路四段	277巷
225	士林區	中山北四段	通河街
226	士林區	中山北五段	劍潭路
227	士林區	中山北五段	文林路
228	士林區	承德路五段	通河東二段10巷
229	士林區	中山北六段	195巷
230	文山區	興隆路三段	185巷
231	大安區	和平東三段	632,636巷
232	信義區	信義路五段	市府路



行人綠燈早開時相清單(1/3)

233	大安區	和平東三段	464,509巷
234	大安區	瑞安街208巷	24弄
235	信義區	莊敬路	莊敬路197巷
236	信義區	松智路	松勤路
237	信義區	仁愛路四段	市府路
238	南港區	東新街170巷	福德街373巷
239	南港區	福德街	成福路
240	南港區	成福路	178巷
241	南港區	玉成街	190,225巷
242	信義區	中坡南路	201巷
243	南港區	成福路	東新街108巷
244	南港區	研究院二段12巷	57,58弄
245	松山區	八德路三段	12巷
246	南港區	三重路	經貿二路88巷
247	南港區	經貿二路	88巷(2-3號道路)
248	松山區	富錦街	民生東五段27巷
249	松山區	光復北路	富錦街
250	南港區	三重路	經貿二路106巷
251	士林區	中山北六段	福國路
252	北投區	自強街	文林北路
253	中正區	重慶南二段	南海路
254	中山區	建國北三段	22巷
255	中山區	建國北三段	農安街
256	大同區	民族西路	玉門街
257	中山區	濱江街	林安泰古厝
258	文山區	老泉街	恆光橋頭
259	文山區	和平東四段	295巷
260	文山區	和平東四段	67號(名門翠堤)
261	文山區	仙岩路	興隆路二段154巷
262	文山區	和平東四段	萬寧街
263	大安區	和平東三段	530巷
264	大安區	建國南一段	65巷
265	大安區	建國南二段	瑞安街256巷(東)
266	萬華區	和平西三段	59巷
267	大安區	信義路四段	186巷
268	大安區	信義路三段	建國南一段(西)
269	大安區	建國南一段	延平中學(北側)
270	中正區	濟南路一段	林森南路
271	南港區	忠孝東六段	398巷

272	中山區	龍江路	106巷
273	中山區	遼寧街	128巷
274	中山區	五常街	53巷
275	中山區	復興北路	488巷
276	中山區	敬業一路	128巷
277	士林區	福林路	100巷
278	士林區	至善路二段	臨溪路(東吳大學)
279	士林區	至善路一段	138巷
280	文山區	秀明路二段	新光路一段
281	文山區	景華街	景興路
282	文山區	仙岩路	興隆路二段96巷
283	文山區	興隆路二段154巷	220巷
284	大安區	基隆路三段	156,155巷
285	中正區	羅斯福三段	269巷
286	中正區	重慶南三段	132巷
287	大安區	基隆路三段	樂業街
288	萬華區	水源路	國興路
289	中正區	重慶南三段	廈門街114巷
290	萬華區	青年路	68巷
291	萬華區	青年路	30巷(青年社區)
292	信義區	信安街15巷	吳興街156巷33弄
293	大安區	敦化南二段	81巷
294	大安區	金華街	164巷
295	大安區	信義路三段	復興南一段
296	信義區	福德街	大道路
297	中正區	常德街	公園路
298	松山區	敦化南一段	100巷
299	中山區	長安東二段	復興北路
300	南港區	松河街	八德路四段829巷
301	中山區	建國北二段	長春路
302	南港區	南港路一段	三重路
303	中山區	民生東三段	復興北路
304	中山區	民生東二段	建國北二段
305	松山區	富錦街	三民路
306	中山區	民族東路	復興北路
307	內湖區	堤頂二段	瑞光路358巷
308	士林區	重慶北四段	49巷
309	士林區	重慶北四段	72號
310	文山區	興順街	景豐街

311	文山區	辛亥路四段	興德路66巷
312	文山區	辛亥路四段	108巷
313	大安區	基隆路四段	科技大學
314	大安區	和平東二段	復興南二段
315	大安區	敦化南二段	200巷
316	中正區	寧波西街	牯嶺街
317	大安區	仁愛路四段	延吉街
318	南港區	成功路一段	36巷
319	大同區	環河北二段	民族西路
320	士林區	中正路	文林路
321	北投區	承德路七段	立農街一段
322	信義區	仁愛路四段	光復南路
323	內湖區	東湖路113巷	95弄
324	士林區	磺溪街	88巷(蘭雅國小)



行人綠燈專用時相清單

項次	行政區	地點
1	文山區	興隆路二段 景華街
2	中正區	仁愛路一段 林森南路
3	中正區	信義路一段 林森南路
4	萬華區	環河南二段250巷 17弄
5	松山區	復興北141巷 慶城街
6	內湖區	民權東六段136巷 成功路二段320巷
7	萬華區	成都路 西門國小
8	大安區	新生南三段 98巷
9	南港區	東新街65號 成德國小
10	南港區	同德路 東新街80巷
11	士林區	中山北六段 德行西路



辦理情形

● 10座(19處)/公園專案

● 15所.11條.(共71處)/配合專案

● 達成值/目標值

一、實施日期：自113年1-12月

二、實施內容：

1. 學校 已完成15所/(16處)改善

(1)周邊植栽修剪：碧湖國小、福星國小、北一女中、大同國小(2處)、延平國小、大橋國小、義方國小、公館國小

(2)路口處修剪：銘傳國小、興隆國小

(3)路口遮蔽路燈及面牌：東興國小、金華國小、民生國中、**泰北高中**

(4)全樹型修剪：敦化國中

2. 幹道

檢視**11**條幹道，已於113年11月27日前**完成11條/(55處)改善**。

	交通局已盤查/預計盤查數	交通局預計改善數	已完成改善案件數/盤點後確認應改善案件數
學校	160/160所	85所	15所(16處)/15所(16處)
醫院	20/20所	10所	無需改善案
幹道	11/11條	11條	11條/(55處)/11條/(55處)



改善前
信義區基隆路2段161號，路樹遮蔽路口



改善後
信義區基隆路2段161號，修剪減少路口視距遮蔽



改善前
泰北高中周邊，路樹遮蔽路口



改善後
泰北高中周邊，修剪減少路口視距遮蔽



辦理情形

- 一、實施日期：自113年起
- 二、實施內容：
 - 本市行人穿越道線規劃係以銜接公有人行道為主，提供行人最短路徑為原則，維護行人通行安全與權益。
 - 考量騎樓亦屬行人通行範圍，為利行人動線順暢並兼顧無障礙通行環境，配合幹道專案執行計畫，檢討酌增行穿線。
 - **113年1~12月：已完成13幹道(134處路口)，原預定目標為150處路口，其中16處路口經再次檢視無需修正，故總計修正為134處路口。**
 - 113目標：13條幹道(134處)

● 13條幹道(134處)/13條幹道(134處)

● 達成值/目標值

文山區木新路3段與一壽街口

改善前



改善後



已於
114年2
月完成



騎樓銜接行穿線(113年底新增)-交工處			
編號	行政區	路段	年度
1	中山區	中山北路一段/華陰街	113
2		中山北路一段/中山北路一段120巷	113
3		中山北路一段/中山北路一段140巷	113
4		中山北路一段/中山北路一段33巷	113
5		中山北路一段/中山北路一段53巷	113
6		中山北路一段/中山北路一段83巷	113
7		中山北路一段/中山北路一段121巷	113
8	中山區	中山北路二段/中山北路二段84巷	113
9		中山北路二段/錦州街	113
10		中山北路二段/中山北路二段128巷	113
11	中山區	中山北路二段/中山北路二段183巷	113
12		中山北路三段/德惠街	113
13	大同區	民權西路/民權西路250巷	113
14	中山區	民權西路/民權西路144巷	113
15	中山區	民權西路/天祥路	113
16		民權東路二段/民權東路二段92巷	113
17		民權東路二段/中原街	113
18	中山區	民權東路三段/台江街	113
19		民權東路三段/龍江路	113
20	松山區	民權東路三段/民權東路三段60巷	113
21	大同區	民權東路三段/民權東路三段39巷	113
22		承德路一段/太原路115巷	113
23		承德路一段/承德路一段19巷	113
24		承德路一段/長安西路53巷	113
25		承德路一段/承德路一段69巷	113
26		承德路一段/承德路一段77巷	113
27		承德路一段/南京西路64巷14弄	113
28	大同區	承德路二段/五原路	113
29		承德路三段/承德路三段254巷	113
30		承德路三段/承德路三段208巷	113
31		承德路三段/民族西路	113
32		承德路三段/承德路三段122巷	113
33		承德路三段/承德路三段108巷	113
34		承德路三段/承德路三段90巷	113
35		承德路三段/昌吉街	113
36		承德路三段/承德路三段85巷	113
37		承德路三段/承德路三段177巷	113
38	松山區	承德路三段/承德路三段191巷	113
39		承德路三段/承德路三段251巷	113
40		承德路三段/承德路三段247巷	113
41		復興北路/錦州街	113
42		復興北路/遼寧街185巷	113
43		復興北路/復興北路68巷	113
44		復興北路/朱甯街	113

45	大安區	復興北路/長安東路二段	113
46		松山區	復興南路一段/復興南路一段30巷
47	大同區	南京西路/南京西路262巷	113
48		中山區	南京西路/太原路
49	中山區	南京西路/南京西路64巷	113
50		南京東路一段/天津街	113
51	中山區	南京東路一段/林森北路	113
52		南京東路一段/南京東路一段31巷	113
53		南京東路二段/南京東路二段24巷	113
54	中山區	南京東路二段/吉林路	113
55		南京東路二段/一江街	113
56		南京東路二段/南京東路二段138巷	113
57		南京東路二段/伊通街	113
58		南京東路二段/南京東路二段214巷	113
59		南京東路二段/南京東路二段21巷	113
60		南京東路二段/南京東路二段41巷	113
61		南京東路二段/南京東路二段48巷	113
62		南京東路三段/南京東路三段194巷	113
63		南京東路三段/南京東路三段216巷	113
64	松山區	南京東路三段/南京東路三段89巷	113
65		南京東路三段/南京東路三段109巷	113
66	中山區	松江路/松江路372巷	113
67		松江路/民生東路二段	113
68		松江路/長春路	113
69		松江路/松江路84巷	113
70		松江路/松江路26巷	113
71		松江路/松江路25巷	113
72		松江路/長安東路二段	113
73		松江路/松江路85巷	113
74		松江路/長春路	113
75		松江路/農安街	113
76	松山區	民權東路三段/民權東路三段160巷(民有里)	113
77	松山區	敦化南路一段/八德路三段12巷52弄(敦化里)	113
78		敦化南路一段/敦化南路一段100巷(福成里)	113
79	松山區	復興北路/敦化北路4巷(中正里)	113
80		復興北路/長春路(中正里、松基里)	113
81	松山區	復興北路/復興北路81巷(中正里)	113
82		羅斯福路5段192巷(萬年里、萬祥里)	113
83	松山區	羅斯福路1段9巷(新營里、龍福里)	113
84		羅斯福路1段(新營里)	113
85	松山區	羅斯福路3段(古莊里)	113
86		羅斯福路2段/羅斯福路2段2巷(南福里)	113
87	中正區	羅斯福路2段/羅斯福路2段36巷(南福里)	113
88		羅斯福路2段/羅斯福路2段66巷(南福里)	113
89	羅斯福路2段/羅斯福路2段48巷(南福里)	113	

90	中正區	羅斯福路2段/羅斯福路2段58巷(南福里)	113	
91		羅斯福路1段/羅斯福路1段90巷(南福里)	113	
92		羅斯福路2段/羅斯福路2段4巷(南福里)	113	
93		羅斯福路2段/羅斯福路2段8巷(南福里)	113	
94		仁愛路2段/杭州南路1段(東門里、文北里)	113	
95		仁愛路2段/臨沂街(文北里、三愛里)	113	
96		仁愛路1段/仁愛路1段51巷(東門里)	113	
97		南京東路3段/南京東路3段335巷(中正里)	113	
98		南京東路5段/南京東路5段389巷(安平里)	113	
99		南京東路5段/南京東路5段333號旁巷子(安平里)	113	
100	松山區	南京東路5段/南京東路5段251巷(安平里)	113	
101		南京東路5段/南京東路5段147巷(東光里、吉祥里)	113	
102	松山區	南京東路5段/南京東路5段59巷(東光里)	113	
103		南京東路4段/南京東路4段179巷(東勢里)	113	
104		南京東路4段/南京東路4段53巷(中華里)	113	
105		南京東路4段/南京東路4段13巷(中華里)	113	
106		南京東路5段/八德路4段245巷(新聚里、吉祥里)	113	
107		南京東路5段/東興路(新聚里)	113	
108		南京東路4段/南京東路4段158巷(復勢里)	113	
109		南京東路5段/吉祥路(吉祥里)	113	
110		南京東路4段/無名巷(台北小巨蛋捷運站2號出口旁(美仁里))	113	
111		中正區	南京東路3段/南京東路3段256巷(中正里)	113
112	南京東路3段/南京東路3段338巷(中正里)		113	
113	新生南路1段/新生南路1段120巷(幸市里)		113	
114	新生南路1段/新生南路1段52巷(幸市里、民輝里)		113	
115	新生南路1段/臨沂街3巷(幸市里、梅花里)		113	
116	新生南路1段/八德路1段(梅花里)		113	
117	羅斯福路6段401巷(景行里)		113	
118	文山區		羅斯福路5段/羅斯福路5段236巷(萬隆里)	113
119			羅斯福路5段/萬隆街(萬隆里)	113
120	松山區		羅斯福路6段/羅斯福路6段276巷(景美里)	113
121		復興南路1段/八德路2段312(埤頭里)	113	
122	大安區	仁愛路4段/仁愛路4段151巷(建倫里)	113	
123		仁愛路4段/延吉街(車厝里、正豐里)	113	
124	松山區	仁愛路3段/仁愛路3段20巷(民昭里)	113	
125		仁愛路3段/仁愛路3段34巷(民昭里)	113	
126	松山區	仁愛路4段/仁愛路4段8巷(仁熹里、和安里)	113	
127		仁愛路4段/仁愛路4段300巷(敦煌里、光信里)	113	
128	文山區	仁愛路4段/仁愛路4段408巷(光信里)	113	
129		車前路(景行里)	113	
130	松山區	羅斯福路6段455巷(景行里)	113	
131		浦城街(古莊里)	113	
132	大安區	敦化南路2段/敦化南路2段11巷(義安里)	113	
133		敦化南路2段/文昌街(義安里)	113	
134		敦化南路1段/敦化南路1段270巷(仁愛里)	113	



辦理情形

一、實施日期：113年1~12月

二、實施內容：已新增208處

針對高齡長者須跨越6車道以上之路口或鄰近醫院、照顧機構、公園、車站或觀光景點等行人穿越流量較大路口，設置30公分放大型行人專用號誌

208/170

達成值/目標值

完成
目標

萬華區西藏路與西藏路125巷

改善前



改善後





增設放大型行人號誌清單(1/2)

30公分放大型行人專用號誌路口清單-交工處		
編號	行政區	路口
1	萬華區	昆明街、內江街
2	萬華區	昆明街、成都路
3	萬華區	康定路、成都路
4	萬華區	成都路98號前
5	萬華區	內江街87號前
6	內湖區	東湖路、康樂街
7	內湖區	康樂街、康樂街61巷
8	內湖區	康樂街、康樂街85巷
9	內湖區	康樂街、康樂街110巷
10	內湖區	康樂街、康樂街151巷
11	內湖區	康樂街、康樂街125巷
12	北投區	大業路、雙全街
13	北投區	北投路2段、大業路512巷
14	北投區	北投路1段、大興街
15	北投區	北投路1段83號
16	中山區	松江路、松江路85巷
17	內湖區	康寧路3段、成功路5段450巷23弄
18	北投區	東華街1段、明德路
19	北投區	東華街2段、立農街2段202巷
20	北投區	東華街2段、致遠三路55巷
21	北投區	東華街2段、致遠三路
22	士林區	福華路、福國路
23	北投區	西安街2段、立農街1段187巷
24	北投區	西安街2段、立農街1段279巷
25	北投區	西安街2段、立農街1段
26	北投區	西安街1段、西安街1段281巷
27	北投區	西安街1段、致遠一路一段46巷
28	北投區	西安街1段、明德路
29	北投區	西安街1段、文林北路94巷
30	信義區	松仁路、松平路
31	信義區	松仁路、信義路5段150巷14弄
32	信義區	松智路、莊敬路325巷
33	信義區	松智路、松平路
34	信義區	松勤街60號前(信義國小)
35	信義區	松勤路、莊敬路
36	信義區	莊敬路、莊敬路197巷
37	內湖區	成功路4段、金湖路

38	北投區	東華街1段、東華街1段400巷
39	北投區	東華街1段、裕民二路
40	士林區	福華路、德行西路93巷6弄
41	士林區	福華路、德行西路
42	士林區	福華路、福華路162巷
43	士林區	福華路、德行西路
44	士林區	福華路、磺溪街21巷
45	松山區	光復北路、富錦街
46	松山區	光復北路、民權東路4段
47	松山區	敦化北路、敦化北路155巷
48	內湖區	康樂街186巷、康樂街201巷
49	內湖區	康湖路、康樂街
50	信義區	莊敬路、吳興街225巷
51	大安區	建國南路2段、新生南路3段19巷
52	中山區	民生東路3段、合江街
53	中山區	長春路、龍江路
54	中正區	羅斯福路1段、南海路
55	中正區	羅斯福路1段、寧波東街
56	中正區	和平西路2段、南海路
57	中正區	中華路2段、西藏路
58	中正區	中山南路、信義路1段
59	中正區	中華路2段、南海路
60	中山區	民權東路1段、林森北路
61	中山區	民權東路2段、中原街
62	中山區	中山北路1段、長安西路
63	中山區	長安東路1段、天津街
64	中山區	林森北路、農安街
65	中山區	長春路、伊通街
66	中山區	松江路、錦州街
67	中山區	農安街、雙城街
68	大安區	信義路3段、建國南路1段
69	中山區	吉林路、錦州街
70	中山區	北安路、大直街
71	中正區	重慶南路1段、開封街1段
72	中正區	金山南路1段、濟南路2段
73	中山區	北安路、敬業三路
74	中山區	長安東路2段、伊通街
75	中山區	長安東路1段、53巷
76	大安區	仁愛路3段、建國南路1段

77	大安區	建國南路1段、濟南路3段
78	中正區	三元街、南海路
79	中正區	桃源街、寶慶路
80	大安區	敦化南路2段233巷、四維路154巷
81	松山區	敦化北路、民生東路4段
82	中正區	博愛路、武昌街1段
83	中正區	忠孝西路1段、公園路
84	中山區	中山北路2段、民生西路
85	中山區	市民大道2段、林森北路
86	中正區	杭州南路1段、青島東路
87	中山區	建國北路2段、錦州街
88	中山區	松江路、長春路
89	中山區	南京東路1段、林森北路
90	中山區	民權東路2段、吉林路
91	中正區	汀洲路2段、重慶南路3段
92	中正區	和平西路1段、重慶南路3段
93	中山區	南京東路3段、龍江路
94	萬華區	西藏路、125巷
95	萬華區	桂林路、華西街
96	萬華區	康定路、桂林路
97	萬華區	環河南路2段、廣州街
98	萬華區	康定路、武昌街2段
99	萬華區	環河南路2段、環河南路2段175巷
100	北投區	中和街、珠海路
101	北投區	東華街1段、東陽街
102	北投區	大興街、清江路
103	內湖區	基湖路、基湖路35巷
104	內湖區	康寧路1段、星雲街
105	內湖區	港墘路、港華街
106	內湖區	內湖路1段、基湖路
107	文山區	辛亥路5段、辛亥路5段25巷
108	文山區	興隆路3段、萬芳路
109	文山區	興隆路4段、下崙路
110	文山區	木柵路1段191巷
111	文山區	木柵路1段、辛亥路7段
112	士林區	延平北路6段、永平街
113	士林區	忠誠路1段、德行東路
114	信義區	忠孝東路5段、松信路
115	信義區	松高路、松勇路



增設放大型行人號誌清單(2/2)

116	信義區	永吉路、永吉路326巷
117	信義區	信安街、和平東路3段
118	信義區	永吉路、松隆路
119	信義區	松山路、松隆路
120	信義區	福德街、林口街
121	信義區	松壽路、市府路
122	大同區	長安西路、南京西路64巷
123	松山區	光復北路、光復北路190巷
124	南港區	市民大道7段、玉成街
125	南港區	市民大道7段、向陽路
126	中山區	松江路、南京東路2段
127	中山區	松江路、長安東路2段
128	大安區	羅斯福路3段、羅斯福路3段244巷
129	中正區	新生南路1段、仁愛路2段
130	中正區	信義路2段、杭州南路2段
131	大安區	信義路4段、信義路4段265巷
132	大安區	信義路4段、信義路4段186巷
133	大安區	信義路3段、信義路3段166巷
134	大安區	信義路3段、信義路3段134巷
135	大安區	信義路4段、光復南路
136	中正區	忠孝西路1段、重慶南路1段
137	中山區	民權東路2段、松江路
138	內湖區	民權東路6段、行愛路
139	內湖區	成功路3段、星雲街
140	北投區	石牌路1段、致遠一路二段
141	南港區	忠孝東路7段、研究院路1段
142	士林區	重慶北路4段、胡東街
143	松山區	健康路15巷、敦化北路199巷
144	松山區	民生東路4段80巷6弄、敦化北路199巷
145	松山區	民生東路4段54巷、敦化北路199巷
146	北投區	中央北路4段、自立路
147	北投區	中央北路4段、中央北路4段541巷
148	北投區	中央北路4段、一德街
149	北投區	中央北路4段、中央北路4段456巷
150	北投區	中央北路4段、中央北路4段404巷
151	北投區	中央北路4段、中央北路4段316巷
152	北投區	中央北路4段、一心路
153	北投區	中央北路4段(桃源國民中學)
154	北投區	中央北路4段、中央北路4段30巷

155	北投區	中央北路3段、中央北路3段252巷
156	北投區	中央北路3段、中央北路3段220巷
157	北投區	中央北路3段、中央北路3段168巷
158	北投區	中央北路3段、中央北路3段148巷
159	北投區	中央北路3段、中央北路3段53巷
160	北投區	中央北路2段、中央北路2段320巷
161	北投區	中央北路2段、稻香路
162	北投區	東華街1段28號
163	中山區	民族東路、濱江街180巷
164	中山區	民族東路、龍江路
165	中山區	民族東路538號
166	中山區	民生東路2段、中原街
167	中山區	民生東路2段、吉林路
168	中山區	民生東路2段、長春路137巷
169	中山區	民生東路2段、松江路
170	中山區	民生東路3段、舍江街
171	中山區	民生東路3段、龍江路
172	中山區	民生東路3段、遼寧街
173	松山區	民生東路3段、民生東路3段130巷
174	士林區	至誠路2段、雨聲街
175	士林區	至誠路2段17號、11號
176	士林區	至誠路1段、雨農路
177	士林區	至誠路1段、雨聲街
178	士林區	至善路1段、福林路254巷
179	士林區	至善路2段、故宮路
180	士林區	至善路2段、力行街
181	士林區	至善路2段150號旁
182	士林區	至善路2段250號旁
183	士林區	至善路2段、至善路2段266巷
184	士林區	至善路2段、至善路2段284巷
185	士林區	至善路2段、劍南路
186	士林區	至善路2段、至善路2段460巷
187	士林區	至善路3段、至善路3段71巷
188	士林區	至善路3段、至善路3段150巷
189	士林區	中山北路6段、忠誠路1段
190	士林區	忠誠路1段、忠誠路1段16巷14弄
191	士林區	忠誠路1段、忠誠路1段173巷
192	士林區	忠誠路2段、德行東路
193	士林區	忠誠路2段、忠誠路2段50巷

194	士林區	忠誠路2段、士東路
195	松山區	民權東路4段、敦化北路
196	松山區	敦化北路、敦化北路4巷
197	松山區	敦化南路1段、敦化南路1段100巷
198	大安區	基隆路4段41巷68弄2號(公館國小)
199	中山區	松江路85巷(84巷)與松江路
200	內湖區	康寧路3段與成功路5段450巷23弄(捷運湖洲站)
201	大同區	民生西路(雙連捷運站)
202	信義區	松智路、松平路
203	信義區	松勤街60號前(信義國小)
204	信義區	松勤路、莊敬路
205	信義區	莊敬路、莊敬路197巷
206	中山區	民生東路1段、民生東路1段23巷
207	松山區	光復北路、富錦街
208	松山區	光復北路、民權東路4段



辦理情形

● 20/20

● 達成值/目標值

完成
目標

一、實施日期：自113年1~12月

二、實施內容：

訂定行人專用號誌位置設置原則，優先檢視跨越6車道以上路段行人專用號誌設置位置妥適性，及檢視行人通行動線之無障礙物性。

松山區民權東路四段與三民路交叉口





檢視調整行人號誌位置清單(1/1)

項次	行政區	地點
1	文山區	羅斯福路6段455巷與景文街口
2	文山區	羅斯福路6段469巷口
3	文山區	羅斯福路6段455巷口
4	大安區	市民大道3段與安東街口
5	萬華區	貴陽街2段與柳州街口
6	文山區	萬芳路105巷口
7	信義區	嘉興街及崇德街口
8	大同區	承德路1段與長安西路口
9	松山區	民權東路4段121號前
10	松山區	民權東路4段、新中街
11	松山區	民權東路4段[5段]、三民路
12	信義區	忠孝東路5段524巷口
13	信義區	忠孝東路5段524巷與林口街口
14	文山區	景文街與車前路口
15	中正區	愛國東路與寧波東街口
16	文山區	萬壽路與指南路2段197巷口
17	大安區	新生南路三段56巷口
18	中山區	南京西路(中山捷運站前)
19	大安區	仁愛建國路口
20	大安區	師大路與羅斯福路口



辦理情形

一、實施日期：自113年1~12月

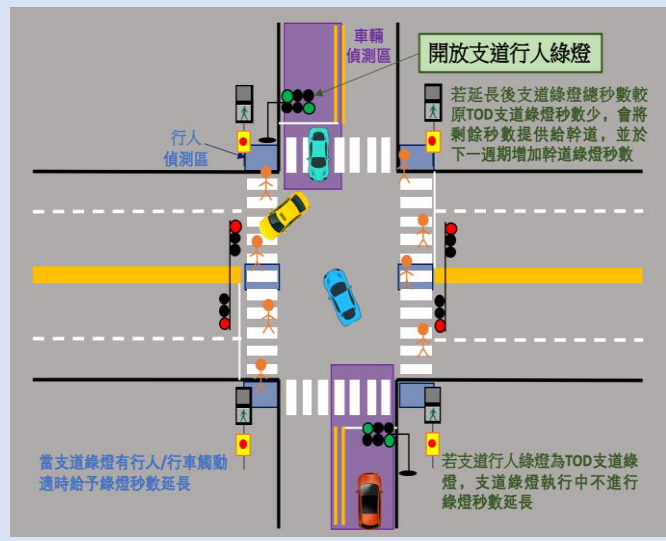
二、實施內容：已完工16處

以AI影像辨識偵測人車狀況，即時調整秒數，同時延長支道行人通行時間，減少夜間幹道空等

● 16/7

● 達成值/目標值

已逾年度目標





增設感應性號誌清單

項次	行政區	地點	
1	大安區	和平東一段	新生南二段
2	中正區	仁愛路二段	新生南一段
3	中正區	襄陽路	館前路
4	北投區	承德路六段	福國路
5	北投區	大度路一段	中央北路二段257巷
6	士林區	承德路五段	士商路
7	北投區	北投路二段	大興街
8	內湖區	金龍路167號	金龍隧道
9	士林區	忠誠路二段	207巷
10	內湖區	東湖路	康樂街
11	內湖區	康寧路三段	東湖路
12	士林區	至善路二段	故宮路
13	士林區	至善路一段	福林路
14	士林區	仰德大道一段	至誠路一段
15	士林區	格致路	菁山路
16	文山區	木柵路四段	和平東四段



辦理情形

44/40

達成值/目標值

已逾年
度目標

- 一、實施日期：自 113年1 ~ 12月
- 二、實施內容：已完成44處

透過退縮行人穿越道線、設置庇護島等工程手段，依據各路口路段幾何現況、各行向車流量及行人通行需求等條件，因地制宜相關改善措施，以提升本市友善行人環境。

台北市大同區承德路三段336號
(明倫高中)

改善前



改善後





行穿線退縮及庇護島工程清單(1/2)

項次	地點	施作項目
1	士林區忠誠路2段與士東路口	調整行穿線位置、設置標線行人庇護島
2	松山區新中街與民權東路口	設置行人庇護島、調整行穿線位置
3	松山區三民路與民權東路口	設置行人庇護島、調整行穿線位置
4	大同區明倫高中前	敲分隔島、調整行穿線位置
5	大安區和平東路二段與建國南路二段路口	調整行穿線位置
6	中山區民權東路一段與林森北路口	調整行穿線位置
7	松山區三民路與富錦街	設置行人庇護島、調整行穿線位置
8	信義區和平東路3段391巷與和平東路3段口南側	設置行人庇護島、調整行穿線位置
9	松山區民權東路4段與敦化北路口(東側)	設置行人庇護島、調整行穿線位置
10	松山區民權東路4段與敦化北路口(西側)	調整行穿線位置
11	松山區民權東路4段與光復北路口	設置行人庇護島
12	松山區民權東路4段(松山指揮部前)	設置行人庇護島、調整行穿線位置
13	中正區館前路與忠孝西路路口南側	調整行穿線位置
14	中正區寧波東街與愛國東路路口南側	調整行穿線位置
15	士林區中山北路5段與福林路口	設置行人庇護島、調整行穿線位置
16	北投區石牌路2段與東華街路口	調整行穿線位置
17	中山區民權東路三段與龍江路口	設置行人庇護島、調整行穿線位置
18	文山區木新路三段與興隆路四段路口	調整行穿線位置
19	大同區重慶北路2段與涼州街口	調整行穿線位置
20	中正區杭州南路2段與愛國東路路口北側	設置行人庇護島、調整行穿線位置
21	中正區杭州南路2段與愛國東路路口西側	調整行穿線位置
22	萬華區開封街與開封街2段42巷路口	劃設行穿線



行穿線退縮及庇護島工程清單(2/2)

項次	地點	施作項目
23	萬華區開封街與漢口街2段83巷路口	劃設行穿線
24	萬華區開封街與漢口街2段109巷路口	劃設行穿線
25	大同區承德路一段與長安西路口	調整行穿線位置
26	大同區承德路二段與錦西街口	設置行人庇護島、調整行穿線位置
27	北投區石牌路一段與致遠一路二段路口	調整行穿線位置
28	大安區忠孝東路三段與復興南路一段路口	設置行人庇護島、調整行穿線位置
29	大安區承德路六段與福國路口	設置行人庇護島
30	中山區北安路與大直街口	調整行穿線位置
31	內湖區舊宗路1段與南京東路6段口	設置行人庇護島、調整行穿線位置
32	大安區仁愛路3段與建國南路1段口	設置行人庇護島、調整行穿線位置
33	萬華區西園路2段與寶興街口	調整行穿線位置
34	萬華區環河南路2段與長順街口	設置行人庇護島、調整行穿線位置
35	士林區忠誠路2段與忠誠路2段50巷口	設置行人庇護島
36	士林區忠誠路1段與中山北路6段路口	設置行人庇護島
37	士林區忠誠路1段與忠誠路1段16巷14弄口	設置行人庇護島
38	士林區忠誠路1段與忠義街口	設置行人庇護島
39	士林區忠誠路1段與忠誠路1段173巷口	設置行人庇護島
40	士林區忠誠路1段與德行東路口	設置行人庇護島、調整行穿線位置
41	北投區承德路6段與文承路口	調整行人庇護島
42	北投區承德路6段與承德路6段331巷口	調整行人庇護島
43	大安區仁愛路與復興路口	設置行人庇護島
44	文山區羅斯福路與萬盛街口	設置行人庇護島、調整行穿線位置

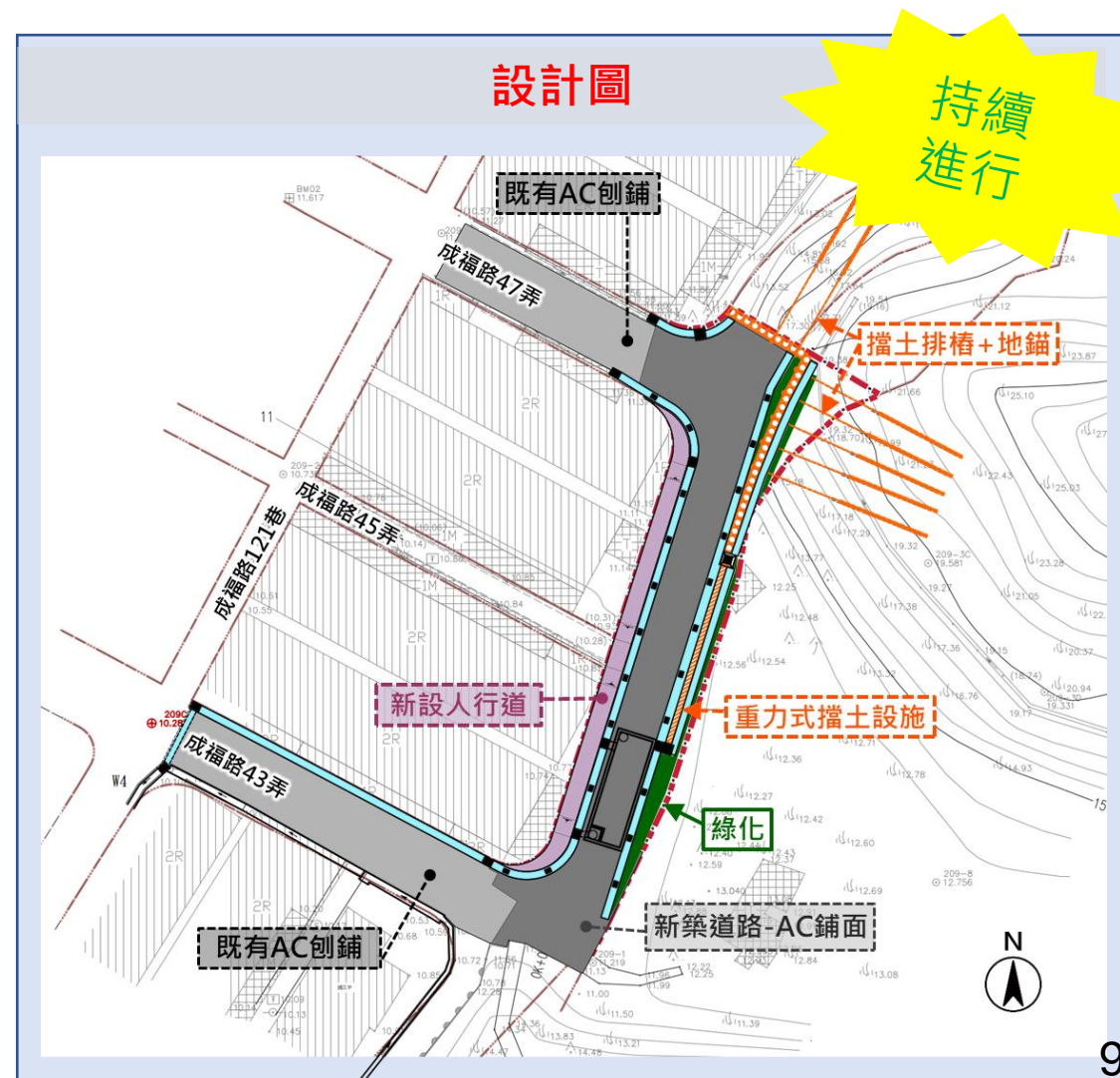


辦理情形

1案/未定

● 達成值/目標值

- 一、實施日期：自113年1-12月
- 二、實施內容：
參考國土署「都市人本交通規劃設計手冊」設計：
成福路121巷43弄至47弄道路興建工程，已於113年2月26日開工，設置6M車道及2M人行道，預估114年完工，面積預計110 M²。





辦理情形

一、實施日期：自113年1~12月

二、實施內容

完成
目標

1. 信義路6段15巷至松德路口 (長度80公尺) , 配合捷運信義線東延段共同管道施工 , 先行將南、北兩側人行道由1.5公尺 , 拓寬為3公尺 , 北側於112年9月底完成 , 南側於113年2月27日完成。
2. 信義區中坡南路福德街口至福德街268巷29弄口東側 /共同管道及人行道更新/於113年6月3日完成。(長度175公尺)
3. 中坡南路大道路145巷口至忠孝東路5段790巷59弄西側/共同管道及人行道更新/於113年7月30日完成。(長度130.8公尺)

● 385.8M/未定

● 達成值/目標值

施工前(中坡南路福德街口至福德街268巷29弄口東側)



施工後



施工前(中坡南路大道路145巷口至忠孝東路5段790巷59弄口西側)



施工後





辦理情形

● 179/100

● 55,917/55,000

● 達成值/目標值

已逾年度目標

一、實施日期：

自113年1-12月

二、實施內容：

1. 已完成寬度超過8公尺道路更新

新共179條(1,343,127 M²)

2. 已完成人行道更新共

55,917M²

道路更新(條)

月份	1-3月	4月	5月	6月	7月	8月	9月	10月	11月	12月
預計完成累積件數	10	20	30	40	50	60	70	80	90	100
實際完成累積件數	14	28	44	72	98	118	132	148	165	179

交通安全年、道安工作重點項目執行進度

人行道更新(m²)

月份	1-4月	5月	6月	7月	8月	9月	10月	11月	12月
預計完成累積件數	8,000	11,000	14,000	18,000	22,000	26,000	30,000	40,000	55,000
實際完成累積件數	14,323	17,905	22,376	30,913	33,084	37,409	40,843	43,158	55,917

交通安全年、道安工作重點項目執行進度



辦理情形





辦理情形

都更核定98案

都審核定128案

達成值/目標值

一. 統計日期：**113年1月至12月份**

二. 已完成案件數量：

1. 都更核定案**98件**。(112年完成112件)

2. 都審核定案共**128件**。(112年完成215件)

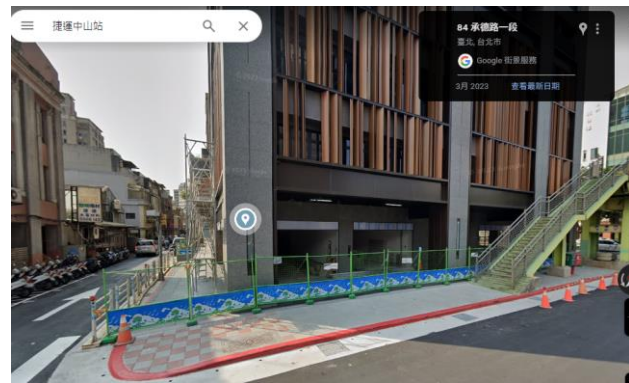
三、**通案性規定：**

都市設計或都更時，均針對開放空間人行及植栽規劃進行審查，以提升人本環境品質，並通案規定留設至少1.5至2公尺 人行空間。

都更案



基地昔日

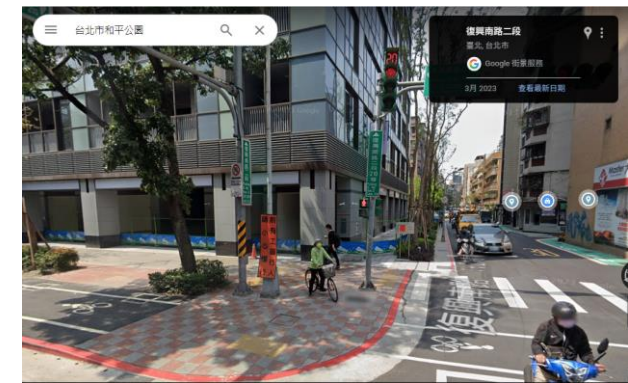


改善後

都審案



基地昔日



改善後

報告事項三

臺北交通安心行計畫113年執行成果 (執法小組/PM警察局)

(統計區間：113/1-113/12)

執法小組7項具體工作項目

通暢行人環境

A 清除既有路段行人空間移動式障礙

- 2 取締機車於人行道及騎樓騎乘及違停
- 3 取締移動式障礙占用人行道與騎樓
- 4 取締退縮開放空間移動式障礙

B 清除既有路段行人空間固定式障礙

- 7 清除騎樓固定式障礙
- 8 清除無遮簷人行道固定式障礙物

確保路口行人安全

G 建立路口停讓行人文化

- 25 加強取締「車輛不停讓行人」
- 26 加強取締「行人闖紅燈及不走行穿線」



執法小組

警察局
交通警察大隊

辦理情形

- 訂定「**113至115年臺北交通安心行細部執行計畫**」，加強執法工作。

執行項目	112年1-12月	113年1-12月
取締人行道騎乘	5萬1,198件	6萬5,089件
取締人行道違規停車	22萬3,075件	18萬3,068件
取締道路障礙	1萬6,851件	1萬8,717件
取締不停讓行人	2萬9,945件	2萬7,473件
取締行人違規	3萬8,061件	4萬4,428件
辦理宣導	3,498場次	4,106場次



持續強化執法作為




A2

執法小組-取締人行道違規停車

停管處
環保局

辦理情形

- 停管處：
 - 一、工作項目：取締**人行道違規停車**。
 - 二、執行成果：
 - (一) 111年取締6萬6,837件，112年取締6萬5,300件。
 - (二) 113年1至12月取締**4萬3,075件**(汽車687件、機車4萬2,388件)
- 環保局：
 - 一、工作項目：112年度查處5條、113年度查處11條，累積實施查處16條主要幹道人行道與騎樓廢棄車輛。
 - 二、執行成果：
 - (一) 112年
 - 1. 人行道與騎樓廢棄車輛：無牌廢棄機車查報35輛、拖吊12輛；廢棄自行車查報248輛、拖吊110輛。
 - 2. 一般道路：無牌廢棄機車查報376輛、拖吊140輛；廢棄自行車查報1,187輛、拖吊697輛。
 - (二) 113年1至**12月**
 - 1. 人行道與騎樓廢棄車輛：無牌廢棄機車查報**64輛**、拖吊**28輛**；廢棄自行車查報**43輛**、拖吊**13輛**。
 - 2. 一般道路：無牌廢棄機車查報**262輛**、拖吊**117輛**；廢棄自行車查報**696輛**、拖吊**390輛**。



查報廢棄自行車



查報無牌廢棄機車



A4

執法小組-取締退縮開放空間移動式障礙

建管處

辦理情形


- 一、工作項目：取締退縮空間移動式障礙
- 二、執行目標：
 1. **經常性業務**：民眾陳情、市容查報、相關單位通報或配合各機關之專案查處取締。
 2. 專案清查：84-111年公有建築物開放空間非固定式障礙物，已完成清查取締作業。
- 三、執行成果：

開放空間違規案件：

 1. 112年：共處理14件。
 2. **113年1-12月：共處理9件。**

內湖區行善路185號

改善前



改善後





B7

執法小組-清除騎樓固定式障礙

建管處

辦理情形

一、工作項目：清除騎樓固定式障礙

二、執行目標：

經常性業務，例如民眾陳情案件、市容查報、相關單位通報或配合各機關之專案查處取締。

三、執行成果：

1. 112年：拆除108件。
2. 113年：拆除80件。

中山區林森北路





B8

執法小組-清除無遮簷人行道固定式障礙物

建管處

辦理情形

- 一、工作項目：清除無遮簷人行道固定式障礙物
- 二、執行目標：
經常性業務，例如民眾陳情案件、市容查報、相關單位通報或配合各機關之專案查處取締。
- 三、執行成果：
 1. 112年：拆除246件。
 2. 113年：拆除76件。

士林區德行東路



報告事項三

臺北交通安心行計畫113年執行成果 (監理小組/PM公運處)

(統計區間：113/1-113/12)

監理小組3項具體工作項目

提升大車轉彎安全

■ 提升大型車轉彎安全性

29 公車全面安裝先進駕駛輔助系統(ADAS)

30 落實公車指差確認

31 辦理公車行車安全講習




辦理情形

- 一、實施日期：自113年1月1日起
- 二、實施內容：公車安裝先進駕駛輔助系統(ADAS)
 1. 113年1-12月已安裝335輛，累計已安裝車輛數為2,764輛，累計安裝率約為81%。

KPI	1-7月	8月	9月	10月	11月	12月
113年底預計 累計安裝率 達80%。	76%/ 76%	76%/ 76%	76%/ 76%	78%/ 77%	79%/ 78%	81%/ 80%

累計達成值/
累計目標值





130

131

監理小組-公車指差確認、行車安全講習

公運處

辦理情形

- 一、實施日期：自113年1月1日起
- 二、實施內容：為提升大型車轉彎安全性，每日稽查人員於路口稽查本市公車是否落實路口停讓，亦辦理公車行車安全講習。

1. 落實公車指差確認：

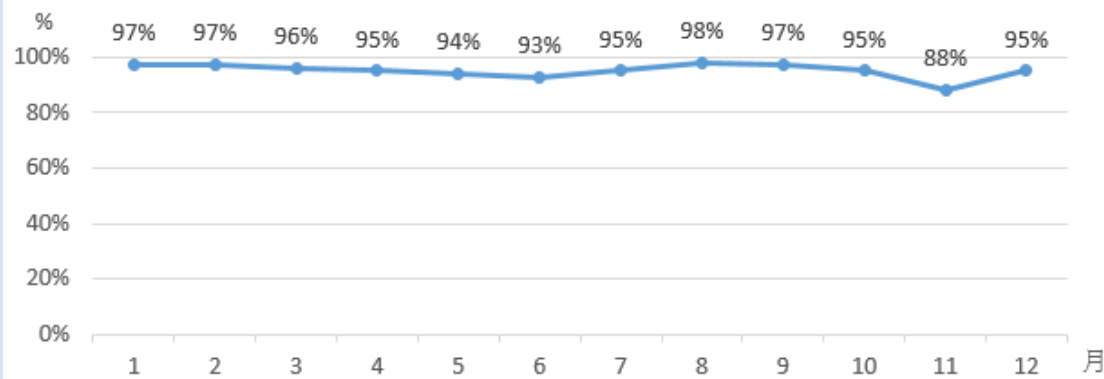
113年1-12月共稽查9,609車次，落實度約95%。

KPI	1-7月	8月	9月	10月	11月	12月
全年預計稽查 公車指差確認 9,000車次。	7,114/ 7,000	7,800/ 7,400	8,219/ 7,800	8,701/ 8,200	9,121/ 8,600	9,609/ 9,000

累計達成值/
累計目標值



指差確認落實度





130

131

監理小組-公車指差確認、行車安全講習

公運處

辦理情形

2. 辦理公車行車安全講習：

113年1-12月共辦理12場次，計調訓839名駕駛長。

KPI	1-7月	8月	9月	10月	11月	12月
全年預計辦理12場公車行車安全講習。	6/6	8/8	10/9	12/10	12/11	12/12

註：113年1名駕駛長未到訓，已依汽車運輸業管理規則第19條規定裁處。

累計達成值/
累計目標值

3. 各公車業者自行辦理教育訓練：

113年1-12月每位駕駛長平均上課9.5小時。

KPI	1-7月	8月	9月	10月	11月	12月
全年每位駕駛長平均上課9小時	7.6/ 7.5	7.9/ 7.9	8.3/ 8.3	8.8/ 8.7	9.1/ 8.7	9.5/ 9

累計達成值/
累計目標值

公車行車安全講習



公車業者自主訓練



報告事項三

臺北交通安心行計畫113年執行成果 (宣導小組/PM交通局)

(統計區間：113/1-113/12)

宣導小組3項具體工作項目

通暢行人環境

A 清除既有路段行人空間移動式障礙

5 加強宣導機車不騎人行道

確保路口行人安全

G 建立路口停讓行人文化

27 加強宣導「路口應停讓行人」

H 建立路口正確轉彎行為

28 加強宣導左轉車應過中線再左轉



A5

G27

H28

宣導小組

交通局

3大主題

另外適時配合本府政策趨勢宣導

✔ 機車不騎人行道

- LED、CMS跑馬燈
- 民政系統社群宣導
- 圖卡
- 戶外媒體
- 擺攤活動

✔ 路口應停讓行人

- LED、CMS跑馬燈
- 智慧型候車亭
- 商辦大樓與社區電梯內電視
- 廣播
- 民政系統社群宣導
- 圖卡
- 擺攤活動

✔ 左轉車應過中線再左轉

- LED、CMS跑馬燈
- 智慧型候車亭
- 民政系統社群宣導
- 圖卡
- 擺攤活動

網路媒體

638,024次

戶外媒體

16,524次

大眾媒體

1,644萬

平面媒體

2,474次

公益資源

3億2,149萬次

逾**3億3,859萬次**



各區公所宣導工程小組成果

民政局

辦理情形

- ◆ 工程小組於每月20號前提供上一月份各區交通改善工程成果，各區公所於次月前繳交宣導成果，截至**12月底**各區已宣導超過**295**件工程成果。
- ◆ 各區公所在各里辦公處公佈欄、里鄰長群組及里鄰工作會報等管道張貼宣導圖卡。
- ◆ 利用各鄰里活動之機會，使得參與活動之民眾更了解生活區域內之交通改善工程成果。
- ◆ 宣導情形(113年**1-12**月)：
 - 透過網路累計宣導逾**42,175**次
 - 實體及活動課程累計宣導逾**20,925**次



▲ 宣導內湖區公所於里公佈欄公告里內工程成果



▲ 文山區公所於里辦公處課程宣導



各位鄰長好
轉傳區公所宣導：
臺北市交通安心行--西湖國中東側人行道更新。

已讀 7
上午 9:13



A5

G27

H28

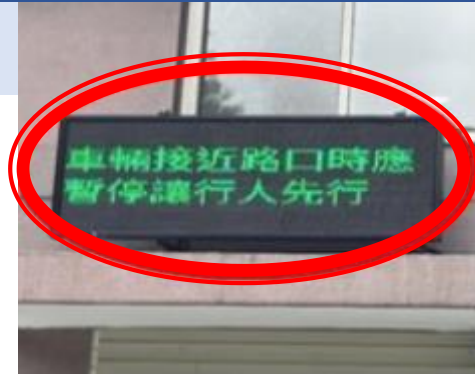
宣導小組

衛生局


辦理情形

- ◆ 持續協助運用多元管道於社區宣導，並於每月15日回復本局前月份相關宣導情形。
- ◆ 宣導管道：
 - 實體：跑馬燈、電視牆、電子看板等。
 - 網路：官方網站、Facebook、LINE等。
 - 其他：社區篩檢/疫苗施打活動、團體衛教課程等。
- ◆ 宣導情形(113年1-12月)：

	執行數
加強宣導機車不騎人行道	2,139次
宣導路口應停讓行人	3,027次
宣導左轉車應過中線再左轉	1,687次



▲ 跑馬燈宣導



▲ 中心電視牆宣導



▲ 中心布告欄宣導



▲ 於里鄰工作會報宣導



▲ 社區流感疫苗施打活動



▲ 於中心官網宣導



▲ Facebook及Line宣導



A5

G27

H28

宣導小組

社會局

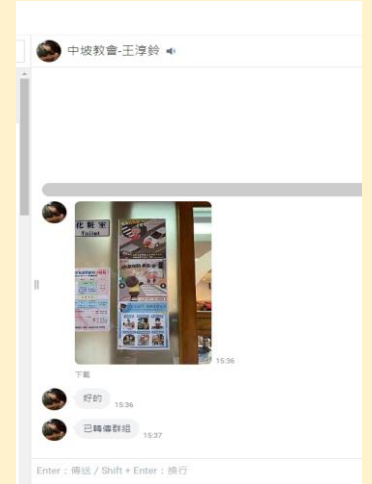
辦理情形

- ◆ 社會局透過陽明教養院、浩然敬老院、申辦敬老卡櫃台與各社區關懷據點運用多元管道於社區宣導。
- ◆ 社會局宣導管道：
 - 透過網路累計宣導逾**42,175**次
 - 實體: 跑馬燈、電視牆、公佈欄、電子看板等。
 - 其他: 申辦敬老卡櫃台發放摺頁、教育訓練課程等。
- ◆ 宣導情形：

113年度1月至12月辦理關懷據點工作人員教育訓練進行宣導，共完成**4**場次、**377**人次參與，並完成**12**次路老師道路安全宣導。



▲ 以電子牆宣導交通安全觀念



▲ Line群組宣導



▲ 完成12場次路老師道路安全宣導



▲ 教育訓練課程



A5

G27

H28

宣傳小組

數據截止至113/12/31

觀傳局

項目	次數	宣傳內容	觸及人數(率)	安心行計畫KPI	符合進度
市府LINE官方帳號	26則	0227-Youbike前30分鐘宣導	31,990/2.1%	每年宣傳5則，推動計畫： 每個月至少1則。	是
		0305-交通安全年	29,051/1.9%		
		0327-臺北交通與愛同行+安全駕駛很重要	150,498/10.1%		
		0409-時尚生活新概念-加入「我的減碳存摺」搭乘綠運輸 減碳抽好禮！	28,816/2.1%		
		0418-福和橋交通往來通勤說明	206,463/13.8%		
		0521-Youbike 2.0滿站不擔心免費增時15分鐘	34,020/8.85%		
		0521-參加機車駕訓班，取得駕照後，訓練費全免	34,020/5.52%		
		0528-交通安全年	147,548/3.35%		
		0629-臺北市7月新政	151,441/10.1%		
		0702機車意外事故防範	19,815/1.2%		
		0709-天母畢卡索標線+道路安全新亮點	151,193/9.7%		
		0716-暖心專業駕駛，讓臺北市更有溫度	18,760/1.2%		
		0723-臺北市交通安全年-安心回家5招	53,441/3.4%		
		0802-淨零減碳，淘汰二行程機車	12,969/0.8%		
		0820-認識交通小知識，你我上路柴安全	167,024/10.8%		
		0830-天母畢卡索，與你同行	12,734/0.8%		
		0910-交通安全年、安通安全月、人車分流、士林官邸標線大改造	55,298/3.8%		
		0927-臺北市新增20處路口固定式科技執法	29,930/1.9%		
		1001-「臺北交通 有愛同行」跟著馬妹、佩甄一起關注交通友善環境	72,589/4.6%		
		1018-「機車安駕課程開箱」、「人車共道、分流引導」	41,464/2.6%		
		1025-無照駕駛	28,925/1.8%		
		1119-微型電動二輪車未掛牌上路會取締開罰	27,923/1.7%		
		1129-微型電動二輪車未掛牌上路會取締開罰	14,439/0.9%		
		1206-Team Taiwan 挺交通 擊出交安全壘打	24,673/1.5%		
		1224-【臺北隊施政兩週年】！與您共創幸福回憶！	227,895/14.1%		
		1227-臺北隊施政兩週年，持續打造安全、運動及未來之都！	181,488/11.2%		



A5

G27

H28

宣傳小組

數據截止至113/12/31

觀傳局

項目	次數	宣傳內容	觸及人數(率)	安心行計畫KPI	符合進度
我是台北人 FB	48則	0129-酒駕宣傳	7,316/3.6%	每年10則，推動計畫： 每個月至少一則。	是
		0130-春節大掃除，隧道也要洗香香	51,176/25.3%		
		0227-臺北市YouBike前30分鐘免費	25,329/12.5%		
		0314-北市行人綠燈早開比例全國第1	6,193/3%		
		0322-你怎麼在這，安全駕駛很重要	29,211/14.4%		
		0327-113年交通安全年「臺北交通有愛同行」	37,456/18.5%		
		0408-基北北桃我的減碳存摺全民運動	16,967/8.4%		
		0429-花生什麼事	82,630/40.9%		
		0502-臺北交通任你行	2,172/1%		
		0516-YouBike2.0E 租借新規定 報你知！	18,194/8.9%		
		0520-臺北市機車駕訓班 免訓練費！	23,071/11.3%		
		0522-機車是市民朋友重要的代步工具 騎乘時要隨時注意路況及安全喔	16,550/8.1%		
		0528-113臺北交通安全年「臺北交通有愛同行」	33,756/16.6%		
		0624-臺北市機車事故防範	17,116/8.2%		
		0701-臺北市7月四大新政！	7,153/3.4%		
		0704-天母畢卡索標線	32,388/15.6%		
		0705-內科 ∞ 南軟雙園巴士正式運營啦！	14,881/7.2%		
		0705-道路安全新亮點	14,886/7.2%		
		0712-週末小旅行必備！新北投溫泉文化公車路線登場！	10,286/4.9%		
		0716-有一種職業，他們每天穿梭在臺北街道	1,634/0.7%		
0717-想知道更多臺北交通安全新亮點嗎?(短影片ep1)	138,735/66.1%				
0730-道路安全新亮點 看這裡	24,441/11.6%				



A5

G27

H28

宣傳小組

數據截止至113/12/31

觀傳局

項目	次數	宣傳內容	觸及人數(率)	安心行計畫KPI	符合進度
我是台北人 FB	48則	0816-認識交通小知識，你我上路安全！	7174/3.3%	每年10則，推動計畫： 每個月至少一則。	是
		0830-雙北 YouBike 2.0E上線啦	3381/1.5%		
		0830-這一集，我們來到天母棒球場啦！	2369/1.11%		
		0830- 113臺北交通安全年，道路安全新亮點看這裡。	6142/2.87%		
		0906－才剛開學就懶癌發作了嗎!?	4684/2%		
		0910－中山北路五段 ↔ 福林路 北市路口標線大改造！	6345/2.7%		
		0922－邀您一同響應 9月22日 「國際無車日」	2528/1%		
		0924－9月是交通安全月	4496/1.9%		
		0925－行車安全愛注意	67436/29.2%		
		0927－臺北交通安全年，發現交通新氣象！	253105/109%		
		1001－有一日咱若老，過馬路愛注意短影片	67785/28.8%		
		1006－機車道路安全駕駛訓練短影片	51275/21.8%		
		1019－人車共道互相尊重	2057/0.8%		
		1028－9月道路安全新亮點－上集	27979/11.9%		
		1030－9月道路安全新亮點－下集	7534/3.21%		
		1118－注意！11/30起微型電動二輪車 需掛牌才能合法上路！	1777/0.7%		
		1118－內科園區，行車時間縮短	1657/0.7%		
		1127－10月道路安全新亮點－上集	26543/11.2%		
		1128－10月道路安全新亮點－下集	31789/13.4%		
		1129－再度提醒！11/30起微型電動二輪車	2726/1.1%		
		1207－在球場上要遵守規則才能一路挺進贏得勝利！	2576/1%		
		1221－自行車騎乘新文化1	3421/1.4%		
		1222－自行車騎乘新文化2	11108/4.6%		
		1226－交通大小事11月新亮點上篇	33027/13.8%		
1227－交通大小事11月新亮點下篇	107827/45.1%				
1229－新增30處科技執法	126246/52.8%				



A5

G27

H28

宣傳小組

數據截止至113/12/31

觀傳局

項目	次數	宣傳內容	觸及人數(率)	安心行計畫KPI	符合進度
臺北銀髮動 姿動	26則	0315-中高齡交通安全宣導關鍵字訊息共2則 0315-穿越馬路遵守交通號誌文案宣導共2則 0315-騎行機車勿上人行道文案宣導共1則	3月觸及人數18,097人 /58%	113年宣傳18則。	是
		0419穿越馬路遵守交通號誌文案宣導共2則 0419 中高齡交通安全宣導文案共2則	4月觸及人數29,348人 /45%		
		0510穿越馬路遵守交通號誌文案宣導共1則 0510 中高齡交通安全宣導文案共1則	5月觸及人數 15,154/37%		
		0607 臺北交通安全年宣導_有獎徵答活動共1則 0607 中高齡交通安全宣導文案共2則 0607 騎乘機車勿騎人行道宣導文案共1則	6月觸及人數16,911 / 54.5%		
		0712中高齡交通安全宣導文案共2則 0712 禮讓中高齡馬路先行影片共1則	7月觸及人數24,655 / 40.41%		
		0809 中高齡搭乘巴士交通安全宣導 影片共1則 0809 中高齡交通安全宣導文案共1則	8月觸及人數 25,788/ 42.27%		
		0913臺北交通安全月宣導_影片共1則 0913臺北交通安全年宣導_有獎徵答活動共1則 0913 中高齡交通安全宣導文案共1則	9月觸及人數 20,203/65.18%		
		1011 中高齡穿越馬路安全宣導文案共1則	10月觸及人數 25,330/41.5%		
		1115中高齡穿越馬路安全宣導文案共1則	11月觸及人數 17,809/38.7%		
		1220中高齡行人開車用路安全宣導文案共1則	12月觸及人數 14,613/23.95%		
三創LED外 牆	3則	0901-0930 113年交通安全月主題曲 MV+動畫 1014-1231 自行車安全宣導影片 1024-1231 無照不上路 青春不NG宣導影片	無提供相關數據	無提報	120



A5

G27

H28

宣傳小組

數據截止至113/12/31

觀傳局

項目	次數	宣傳內容	觸及人數(率)	安心行計畫KPI	符合進度
臺北廣播電台	10659次(12月1日-12月31日784次)	一、插播廣告帶宣傳： (1) 播出交通安全宣導插播帶共32則。 (2) 自製交通安全年插播帶中文8則、英文4則。 二、節目專訪： (1) 4月11日專訪交通局長減碳存摺及交通安全年。 (2) 6月17日專訪警察局交通大隊松山分隊長談交通安全年。 (3) 7月4日專訪交通局長談113年交通安全年-三項本市重要交通政策措施。 (4) 7月10日專訪臺北市交通管制工程處副處長談交通安全年之交通處做了什麼？ (5) 8月25日專訪八里國中洪國峰老師談永續提升人行安全計畫 (6) 11月10日專訪臺北市大安區龍泉里龐維良里長談「波浪人行道」的交通安全新設施 保障大家行的安全。 三、製作交通安全年廣播稿1則於6月4日起於市政大樓播放。 四、粉絲專頁6月7日至6月14日辦理交通安全年抽獎活動。	因廣播係向不特定民眾宣傳，無法估計觸及率。	每年度播放500次行人安全宣導相關插播帶及專訪等協助宣傳	是
CH3公用頻道	1528次(12月156次)	影片名稱過多不列出	無相關數據	無提報	
捷運月臺電視	9則	0115-0128-交通局-自行車騎乘新文化 6/1-6/14-路口安全 6/15-6/28-行人安全 7/1-7/14-自行車騎乘禮儀 7/15-7/28-行人安全 9/1-9/14-行人安全 9/17-9/30-113年國際無車日系列活動 10/18-10/31-自行車安全宣導影片-年輕朋友 11/17-11/31-自行車騎乘禮儀-高齡人士	無相關數據	無提報	
電視台跑馬文字	4則	0327-0329 台北交通有愛同行 113交通安全年有你才行	無相關數據	無提報	



A5

G27

H28

宣傳小組

數據截止至113/12/31

觀傳局

項目	次數	宣傳內容	觸及人數(率)	安心行計畫KPI	是否符合進度
台北事 Taipei News	8則	7月號-交通安全年「停讓行人」安全升級 7月號-共用臨停區 滿足停車需求 8月號-路口大改造 行人車輛安心走 8月號-Youbike違規記點新制上路 8月號-機車事故意外防範 9月號-台北市交通安全教育有成 10月號-優化通學環境 守護學童「行」的安全 2025年1月號(12/27出刊)-交通安全年有愛同行	無相關數據	每期視台北事版位狀況，適時、彈性協助宣導。	多元宣傳管道並無相關強制KPI
台北畫刊	3則	5月號-交通安全年 9月號-多管齊下 建構友善交通環境 11月號-2024-25年度兒童安全教育—交通&ESG永續體驗營	無相關數據	因應台北畫刊113年度改版為雙月刊及縮減頁數，每期視台北畫刊版位狀況，適時、彈性協助宣導。	多元宣傳管道並無相關強制KPI
廣播電臺	5檔	6月19日至6月25日於好事989、寶島聯播網、中廣及ICRT，針對機車族、開車族、銀髮族和在台外籍人士與各不同年齡族群	因廣播係向不特定民眾宣傳，無法估計觸及率。	無填報	
		7月18日於 台北之音《POP搶先爆》朱凱翔—113年臺北交通安全年—機車事故防制			
捷運燈箱	8面	0329-0516 交通安全年	8站每日平均運量約23440人	無提報	
	8面	0513-1007 交通安全年			
	9面	0807-1012 交通安全年			
興雅路連通道燈箱	1面	0818-1209交通安全年	無	無	



A5

G27

H28

宣傳小組

數據截止至113/12/31

觀傳局

項目	次數	宣傳內容	觸及人數(率)	安心行計畫KPI	是否符合進度
短影片	1.TVBS歡樂台CH42、TVBS新聞台CH55、TVBS CH56共100檔：11/21-11/29 2.插卡廣告(凱擘900、中嘉聯維共1200)：11/20-12/19 3.數位機上盒共55萬次：11/20-12/19 4.1126-LINE-熊讚交通糾察隊出發！ 臺北市政府與你一起打造安全之都 ♡	人本交通宣導影片 熊讚糾察隊篇	627,198	5支	多元宣傳管道並無相關強制KPI
	透過多元管道宣傳 (FB+IG+LINE+YT)	平安騎車，安心回家	284,678		
		忠誠路與士東路口改造	199,115		
		一條安全上學的路線	228,259		
		有一日咱若老，過馬路愛注意	279,308		
		全臺第一個交通友善區	366,637		
		機車安駕訓練，守護每一次出發	197,403		



A5

G27

H28

宣傳小組

數據截止至113/12/31

觀傳局

項目	次數	宣傳內容	觸及人數(率)	安心行計畫KPI	是否符合進度
長影片	民視無線臺 1.11/16上午與下午各播1次 2.11/17播1次 共三次	安全之都 (從11分30秒開始) 	127,000	無	多元宣傳管道並無相關強制KPI
	1026－上架哇系黑龍Youtube頻道	住台12年非洲黑人考台灣汽車駕照	268,157		
	1025－上架Zoebitalk肉比頭頻道	透過異國美食順帶介紹本府今年交通安全年部分成果	38,897		
	1112－上架工頭堅。旅行長頻道	不只台灣！日本曾經也是行人地獄？交通戰爭死亡人數超過甲午戰爭？	46,126		



A5

G27

H28

宣傳小組

體育局

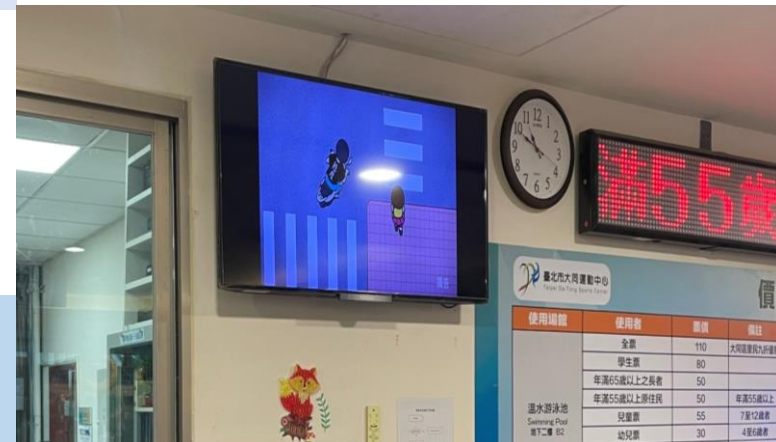
辦理情形

◆ 本局結合本市12區運動中心，請中心協助運用多元管道於場館宣導，並於每月15日回復本局前月份相關宣導情形。

◆ 本局宣導管道：
實體: 電視牆等媒體撥放器。
網路: Facebook。



- ◆ 本局截至113年12月宣導情形：
 - 加強宣導機車不騎人行道：累計宣導**393115**次
 - 宣導左轉車應過中線再左轉：累計宣導**393142**次
 - 宣導路口應停讓行人：累計宣導**392530**次
 - 共計累積播放**1178787**次





A5

G27

H28

宣傳小組

臺北市區
監理所

辦理情形

- ◆ 透過臉書、Line、官網及新聞稿宣導機車不騎人行道、左轉車應過中線再左轉與路口停讓行人

宣導主題	截至113年12月 宣導次數
加強宣導機車不騎人行道	宣導366次
宣導左轉車應過中線再左轉	宣導366次
宣導路口應停讓行人	宣導366次

交通部公路局
臺北市區監理所
Taipei City District Traffic Management Office

便民服務 監理服務 公告訊息 輿民互動 下載專區 所屬單位 關於本所

最新消息
新聞專區
RSS訂閱
傳馬報
活動行事曆
抗旱專區

新聞專區

「轉彎暫停，安全再行」，行車安全有保障

資料來源：臺北市區監理所-金門監理站-第二股
聯絡人：李昶蔚
聯絡資訊：082-332407-19
公告期限：114-01-30 11:51

分類	新聞專區
公告日期	113-12-30 11:51
公告單位	臺北市區監理所-金門監理站-第二股
內容	<p>為推動「轉彎暫停，安全再行」政策，落實路口停讓行人通車，金門監理站積極透過貨運三業公司查核、道路交通安全講習等場合，提醒業者加強駕駛人訓練及管理，並宣導大型車輛「路口慢看停，確認再通行」，以強化職業駕駛人正確用路觀念，以增進用路人更安全的交通環境。</p> <p>大型車因車身較高較長，常因視線死角致不易察覺鄰近車輛及行人，又因軸距長轉彎產生內輪差，於路口轉彎時將有潛在風險，故駕駛車輛接近路口時應確實減速、轉彎前暫停並擺頭確認再行駛，確保行車安全，並優先禮讓行人通過，一同協力建立交通安全友善環境。</p> <p>另交通部公路局以貨車駕駛人角度製作「轉彎暫停、安全再行」主題影片（路徑：該局官網/數位應用/影音及出版品/運輸類/路口停讓），內容包含「車輛接近路口應減速停讓」、「車輛轉彎前先暫停，並擺頭查看左右有無人車，透過行車視野輔助系統設備再次確認才通過」、「遇有行人應停等，讓行人優先通行」等重要觀念，可供貨運業者做為路口停讓教育訓練教材，藉以提升貨運駕駛人對行人路權及路口安全的重視，加強駕駛人路口停讓觀念，以深化業者及駕駛人交通安全信念，俾利降低交通意外的發生，進一步保障行人安全。</p>

智能小鹿



A5

G27

H28

宣傳小組

捷運公司

辦理情形

- ◆ A-5加強宣導機車不騎人行道：113年1-12月宣導2則，89萬9,208次。
- ◆ G-27加強宣導路口應停讓行人：113年1-12月宣導10則，148萬5,648次。
- ◆ H-28宣導左轉車應過中線再左轉：113年1-12月宣導2則，86萬0,112次。
- ◆ 其他-113年臺北市交通安全年：113年3-12月宣導1則，93萬8,304次。

協辦單位 - 捷運公司

- ◆ 宣導管道：電視牆等媒體播放器
- ◆ 宣導情形：(113年1月-12月)



報告事項三

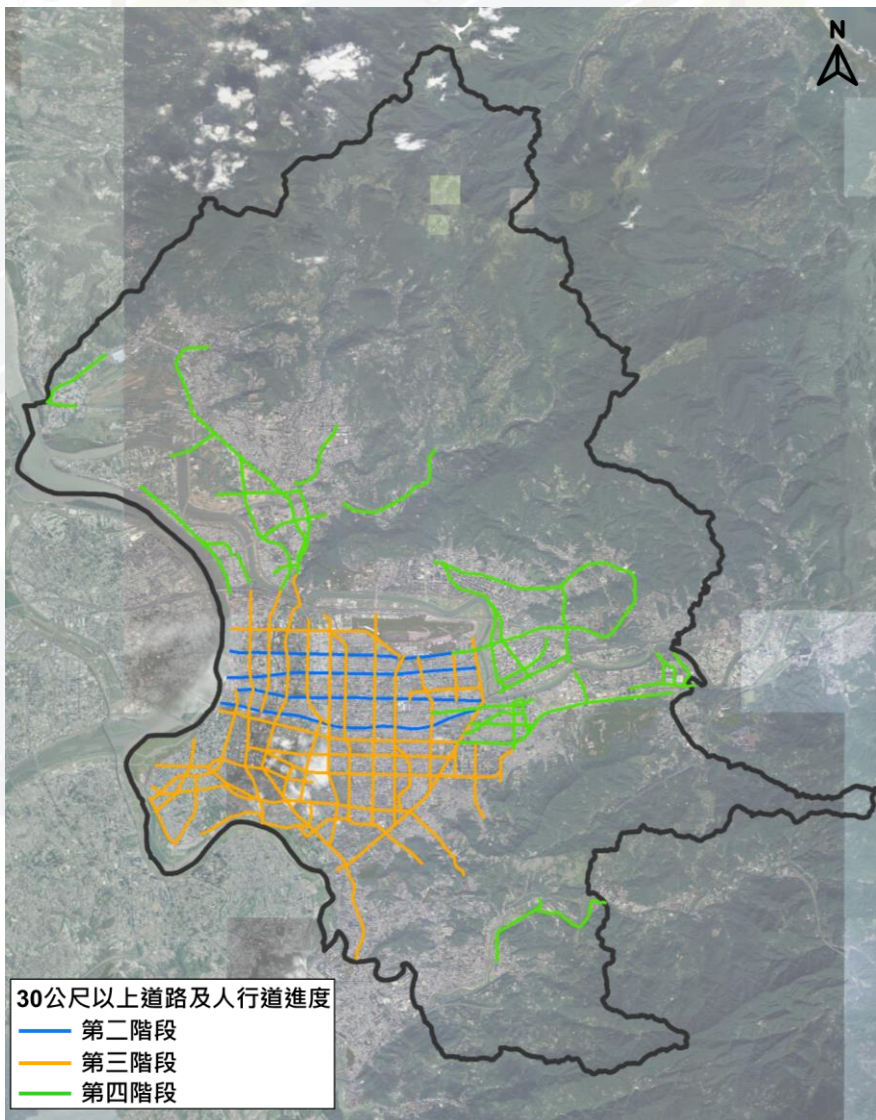
道路及人行道普查 暨視覺化管理平臺執行進度/新工處

道路及人行道普查 暨視覺化管理平臺 執行及缺失改善進度

 臺北市政府工務局新建工程處
New Construction Office, Public Works Department, Taipei City Government



一、普查執行進度(1/2)

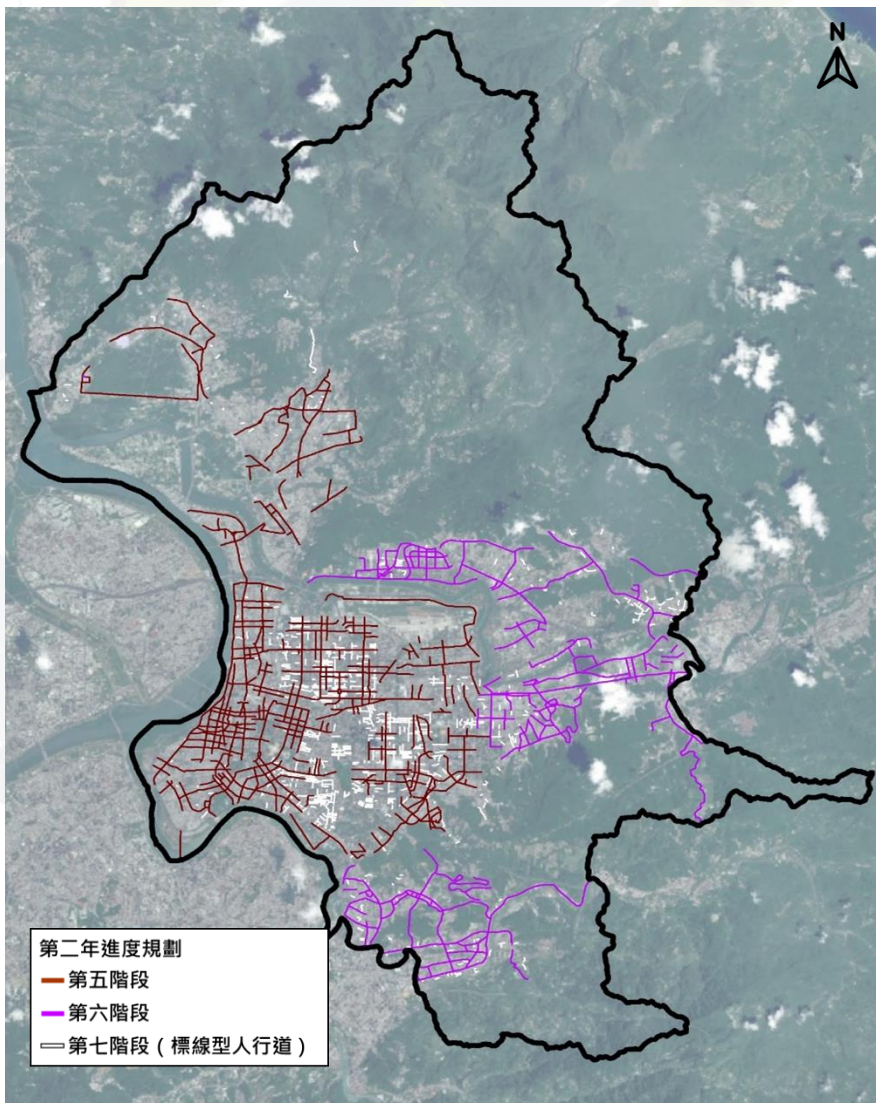


◆ 112年度作業 (30m以上)

- 已完成全數現地影像拍攝作業(道路442km、人行道393km)
- 已完成全數道路及人行道成果彙整(道路442km、人行道393km)

期程	調查項目	里程(km)	已執行長度					缺失清冊(km)
			現地拍攝(km)	模型建置(km)	資料建置(km)	外業調查(km)	成果彙整(km)	
第一階段	-	工作計畫書：規劃示範區之作業範圍及作業流程						
第二階段	道路	48	48	48	48	48	48	48
	人行道	43	43	43	43	43	43	43
第三階段	道路	222	222	222	222	222	222	222
	人行道	207	207	207	207	207	207	207
第四階段	道路	172	172	172	172	172	172	172
	人行道	143	143	143	143	143	143	143
總計	道路	442	442	442	442	442	442	442
	人行道	393	393	393	393	393	393	393

一、普查執行進度(2/2)



◆ 113年度作業 (12-30m)

- 已完成全數街景影像拍攝
- 陸續進入成果彙整階段，並已提供全數人行道缺失清冊

期程	調查項目	里程(km)	已執行長度						
			現地拍攝(km)	模型建置(km)	資料建置(km)	外業調查(km)	成果彙整(km)	缺失清冊(km)	
普查	第五階段	道路	219	219	219	219	219	219	219
		人行道	262	262	262	262	262	262	262
	第六階段	道路	122	122	71	42	15	11	0
		人行道	173	173	173	173	149	128	173
	小計	道路	341	341	290	261	234	230	219
		人行道	435	435	435	435	411	390	435
第五階段	標線型人行道	171	171			-			

二、平臺執行進度

◆調整內容

- 「缺失管理功能重新開發」優先辦理於113年12月底前完成。
- 「無障礙通行路線頁面」於114年農曆年前完成開發。

三、普查類型

缺失態樣		通行動線規劃		
				
<p>實體人行道 <u>淨寬不足</u>：</p> <ol style="list-style-type: none"> 1.既有人行道淨寬不足 2.設施障礙物致淨寬不足 	<p>標線型人行道 <u>淨寬不足</u>：</p> <ol style="list-style-type: none"> 1.既有人行道淨寬不足 2.設施障礙物致淨寬不足 	<p><u>無行人空間</u></p>	<p><u>標線型人行道 改為實體區隔人行道</u></p>	<p><u>人行道區塊間 無行穿線</u></p>
<p>新工處列管改善</p>	<p>提供交工處逕行管制及研議改善</p>			

四、普查缺失清冊

人行道普查缺失清冊 → 雲端連結(未來將開發以平臺填報)

人行道缺失 ☆ 已儲存到雲端硬碟


檔案 編輯 查看 插入 格式 資料 工具 擴充功能 說明

100% NT\$ % .00 123 Arial 12 B I A

G1	A	B	C	D	E	F	G	H	I	J	K
1	識別碼	批次	行政區	地址	設施	剩餘淨寬(m)	權責單位	街景連結	內部備註(勿動)	案件狀態	會議時間
2	西園路一段27	—	萬華區	西園路一段11號	標誌	0.75	停車管理工程處	https://tppano.gov.taipei/TP_DEMO/frontend/#panotpv0830965@97.39@4.28		解除列管	
3	西園路一段26	—	萬華區	西園路一段9號	樹穴	0.89	公園路燈工程管理處	https://tppano.gov.taipei/TP_DEMO/frontend/#panotpv0830972@108.7@7.71		逾時將再列管	
4	西園路二段27	—	萬華區	西園路二段198號	樹穴	0.85	公園路燈工程管理處	https://tppano.gov.taipei/TP_DEMO/frontend/#panotpv3670530@-163.98@7.09		逾時將再列管	
5	市民大道129	—	信義區	市民大道與菸廠路交叉路口	欄杆	0.88	新建工程處	https://tppano.gov.taipei/TP_DEMO/frontend/#panotpv0230268@155.52@15.15	廠商已更正行政區	解除列管	
6	民生東路一段6	—	中山區	「中山里(民生)」公車站	燈桿	0.83	公園路燈工程管理處	https://tppano.gov.taipei/TP_DEMO/frontend/#panotpv0140211@176.97@2.3		逾時將再列管	1130829
7	民生東路一段3	—	中山區	「中山里(民生)」公車站	樹穴	0.87	公園路燈工程管理處	https://tppano.gov.taipei/TP_DEMO/frontend/#panotpv0140211@176.56@1.14		逾時將再列管	1130829
8	民生東路一段4	—	中山區	「中山里(民生)」公車站	樹穴	0.87	公園路燈工程管理處	https://tppano.gov.taipei/TP_DEMO/frontend/#panotpv0140213@176.34@6.38		逾時將再列管	1130829
9	民生東路一段5	—	中山區	「中山里(民生)」公車站	樹穴	0.83	公園路燈工程管理處	https://tppano.gov.taipei/TP_DEMO/frontend/#panotpv0140216@199.31@7.45		逾時將再列管	1130829
10	民生東路三段93	—	中山區	合江街口	樹穴	0.78	公園路燈工程管理處	https://tppano.gov.taipei/TP_DEMO/frontend/#panotpv0120837@-4.78@-1.01	廠商已更正行政區	逾時將再列管	
11	民生西路16	—	大同區	民生西路424號	變電箱	0.37	台電台北市區營業處	https://tppano.gov.taipei/TP_DEMO/frontend/#panotpv0130720@184.34@13.13		逾時將再列管	1130718 1130815
12	南京西路147	—	大同區	南京西路370號	變電箱	0.52	台電台北市區營業處	https://tppano.gov.taipei/TP_DEMO/frontend/#panotpv0030645@182.58@3.24	建築施工中	逾時將再列管	1130815
13	南京東路五段14	—	松山區	南京東路五段411號	標誌	0.17	交通管制工程處	https://tppano.gov.taipei/TP_DEMO/frontend/#panotpv0040997@-38.39@4.19		解除列管	
14	南京東路五段151	—	松山區	南京東路五段411號	車阻	0.76	新建工程處	https://tppano.gov.taipei/TP_DEMO/frontend/#panotpv0040998@2.23@8.72		逾時將再列管	
15	南京東路五段152	—	松山區	南京東路五段411號	標誌	0.81	停車管理工程處	https://tppano.gov.taipei/TP_DEMO/frontend/#panotpv0040998@2.23@8.72		解除列管	

五、普查缺失改善情形

路寬12m以上路段計712條(淨寬不足計1,469處)

依據階段性普查成果，自**113年6月20日**起邀集造成淨寬不足之設施單位，**每2周召開1次**檢討會議，**研議改善方式**、**尋找合適遷移地點**、**配套措施**等逐案列管改善時程，並建立  社群進行橫向聯繫，以逐步打造本市無障礙之人本環境。



路寬30m以上路缺失檢討情形						路寬12-30m 缺失情形
權責單位	缺失數量	已檢討數量(批次)	已改善 或有替代通路	已訂定改善時程	尚待評估或確認 改善時程	缺失數量 (12-30M)
交工處	184	103(五)	8	33	62	178
停管處	29	29(八)	3	8	18	10
公運處	9	9(八)	6	0	3	14
公燈處	488	130(五)	30	33	67	306
捷運局	2	2(八)	0	2	0	0
環保局	4	4(八)	4	0	0	3
建管處	0	0(八)	0	0	0	6
自來水處	5	5(八)	5	0	0	5
台電公司	20	20(八)	7	8	5	37
中華電信	2	2(八)	2	0	0	13
其他	14	14(八)	5	6	3	3
新工處	122	90	0	36	54	15
合計	879	408	70	126	212	590

※註：本表數字將依普查進度及歷次缺失檢討會議結論滾動式調整。

報告事項三

臺北交通安心行計畫執行進度 (學校專案/交通局)

(統計區間：113/1-113/12)



會勘、工程改善進度：符合預期

交通局

完成行人環境檢整改善

行政區	國小 (88)	國/高中/特教 (33)
士林(11)	富安、雨農、劍潭、社子、溪山、士東、雨聲、文昌、蘭雅	福安、士林
北投(9)	文化、清江、湖田、逸仙、立農、石牌	石牌、北投、新民
南港(5)	玉成、胡適、修德、成德	成德
內湖(7)	文湖、東湖、潭美、南湖、大湖	東湖、三民
松山(11)	民生、敦化、三民、民權、西松、松山、民族、健康	介壽、中山、敦化
信義(8)	吳興、福德、光復、博愛、興雅、信義	興雅、信義
中山(11)	永安、長安、大直、長春、五常、大佳、懷生、吉林	五常、長安、濱江
大同(8)	日新、大同、雙蓮、永樂、太平、大橋、延平	忠孝
中正(5)	河堤、國語實小	弘道、古亭、建中
萬華(14)	西門、萬大、老松、光仁、新和、福星、雙園、西園、大理、華江	萬華、華江、雙園、大理
大安(12)	仁愛、國北教大附小、幸安、建安、立人、銘傳、古亭、公館、大安、和平	大安、立人
文山(20)	辛亥、志清、溪口、萬福、興華、指南、博嘉、萬興、政大、興隆、興德、木柵、再興	靜心、滬江、興福、再興、萬芳、文山特教、木柵

➤ 114/6 完成全市280所高中職以下學校行人環境改善會勘

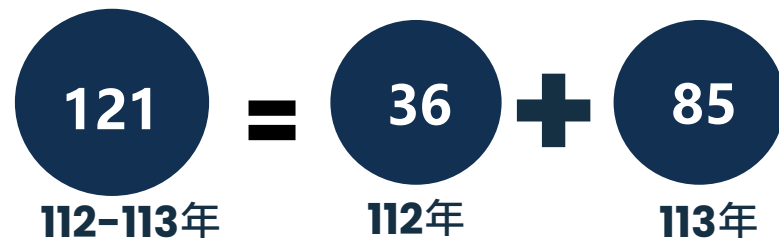


➤ 累計至114年2月(自112年)

• 完成236所會勘



• 完成121所校園周邊行人環境檢整改善





114年2月完成236所(153所國小)會勘

114年 13日-延平高中、師大附中
 14日-松山家商、永春高中
1月(8) 15日-中正國中、金甌女中
 20日-大直高中、北安國中

07日-成淵高中、龍山國中
 11日-開平餐飲學校、
 懷生國中、大安高工
2月(11) 12日-景美國中、景興國中
 14日-實踐國中、景美女中、
 東山高中、龍門國中

1月(8)
 112年12月29日-大安國小
 05日-東門國小
 10日-吉林國小
 12日-大湖國小、民族國小
 17日-三興國小
 18日-志清國小
 31日-北投國小

2月(11)
 01日-北東國小
 02日-雅萊國小、福聖國小
 05日-湖邊國小
 19日-碧湖國小
 27日-立農國小、啟明學校、
 臺北特殊教育學校、
 三玉國小、天母國中
 29日-力行國小

3月(15)
 08日-永樂國小、太平國小
 12日-五常國小、五常國中
 20日-東新國小、雨農國小
 21日-清江國小
 22日-國北教附設國小、雙
 園國小、蘇江高中、
 西園國小
 27日-興雅國小、西松國小
 28日-敦化國小、敦化國中

4月(12)
 10日-建安國小
 11日-永建國小、私立中山
 國小
 12日-金華國小
 15日-博愛國小、麗雅國中
 16日-松山國小、筆筒國小
 18日-福興國小
 23日-新湖國小、三民國中
 24日-舊莊國小

5月(16)
 01日-長安國小、福德國小
 03日-逸仙國小、新民國中、
 民權國小、三民國小
 07日-古亭國小
 08日-士林國小、士林國中、
 政大實小
 09日-義大國小、東園國小、
 光仁國小
 10日-和平實小
 14日-內湖國小
 16日-東湖國小

7月(14)
 02日-銘傳國小
 03日-忠義國小、國語實小、
 建國高中
 04日-雨聲國小、蘭雅國小
 05日-萬芳國小、指南實小
 08日-義方國小
 09日-民族實中、公館國小
 12日-文林國小、中正高中、
 明德國中

9月(20+7)
 02日-台北韓國學校
 03日-蘭雅國中、日僑學校、
 美國學校
 04日-陽明山國小、復甯美國學校、
 臺北歐洲學校(建業路)
 05日-台北歐洲學校(福國路)
 06日-恩慈美國學校
 09日-關渡國小
 10日-大龍國小、重慶國中、
 明倫高中
 11日-中正國小、中山女中
 12日-木柵國小、
 文山特殊教育學校

6月(14)
 06日-市大附小、弘道國中、
 北一女中
 11日-修德國小、成德國中
 13日-石牌國小、石線國中、
 大同國小、延平國小
 18日-龍山國小、懷生國小、
 大橋國小、民權國中
 19日-文昌國小

8月(19)
 01日-新生國小
 02日-大理國小、大理高甲、
 雙園國中、龍福國小、
 武功國小、芝山國小
 05日-平等國小、溪山實小
 06日-明湖國小、明湖國中、
 南湖高中
 07日-長春國小、大同高中
 08日-興德國小、興隆國小、
 興福國中、天母國小
 09日-華江國小

10月(38)
 09日-雙永國小
 11日-中山國小、新興國中、
 再興小學、再興中學、
 興華國小、萬芳高中
 14日-葫蘆國小、桃源國小、
 桃源國中
 16日-景美國中、滬江高中
 17日-南門國中、南門國小
 18日-明德國小、奎山實中(含
 國中/小)、民生國中、
 育達高中(含國小)
 16日-立人國小、立人國中
 18日-明道國小、百齡國小、
 百齡高中
 19日-薇閣國小、薇閣高中(含國中)、
 大佳國小
 24日-信義國小、信義國中
 25日-健康國小、西松高中
 26日-濱江國小、濱江實中
 27日-麗山國小、麗山國中、麗山高中
 30日-湖山國小、泉源實小、西湖國小、
 西湖實中、私立道明外僑學校

113年度 會勘學校



3大重點

- ☑ 行人空間障礙物清除
- ☑ 行人動線串聯
- ☑ 行人路口能見度提升



改善成果案例-行人通行無障礙

植栽斷根與順平人行道

南門國小/國中



育成高中



內湖國小



力行國小





改善成果案例-行人通行無障礙

植栽斷根與順平人行道

西湖國小



機車退出人行道

新民國小



太平國小





改善成果案例-行人通行無障礙

交通局

開設無障礙坡道

東新國小



增繪標線型人行道

忠孝國小



螢橋國小



報告事項三

臺北交通安心行計畫執行進度 (醫院專案/交通局)

(統計區間：113/1-113/12)



醫院行人通廊專案

交通局

第1次會勘進度45/45

(於113年7月19日完成45所醫院會勘，至少辦理一次)

會勘列管事項待辦理會勘

應辦理第2次會勘進度7/7

(台大癌醫、振興醫院、臺安醫院、三總汀洲院區、萬華醫院、三總北投中和街門診部、新光醫院聖賢院區)

112年完工醫院10所

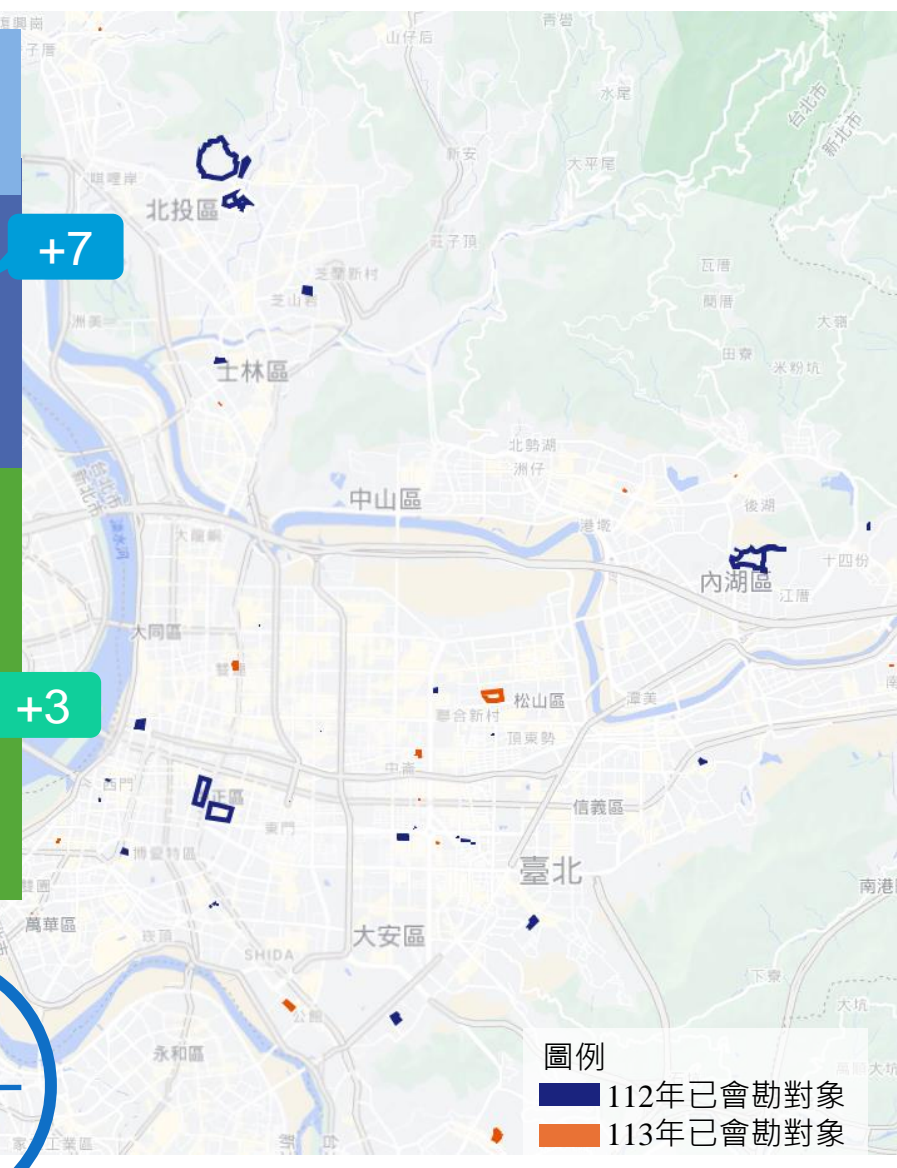
(臺大醫北護分院、景美、博仁、三軍總醫院、聯醫中興院區、和信、協和婦女、長庚、台大兒醫、北醫)

113年完工醫院6所

(聯醫忠孝院區、聯醫和平院區、康寧醫院、聯醫仁愛院區、宏恩綜合醫院、聯醫昆明大樓)

+7

+3



行政區	112年會勘醫院名稱	113年會勘醫院名稱
北投區	和信治癌中心醫院 臺北榮民總醫院 振興醫院	三軍總醫院北投分院 臺北市立關渡醫院 北投健康管理醫院
士林區	新光醫院 聯合醫院-陽明院區	新光醫院-聖賢院區
中山區	協和婦女醫院 聯合醫院-林森中醫院區	馬偕紀念醫院 馬偕兒童醫院
大同區	聯合醫院-中興院區	-
萬華區	臺大醫院北護分院 聯合醫院-昆明大樓	西園醫院 台北仁濟醫院 萬華醫院
中正區	聯合醫院-和平院區 臺大醫院 臺大醫院附屬兒童醫院 郵政醫院 聯合醫院-婦幼院區	聯合醫院-松德心衛中心 三軍總醫院-汀洲院區
內湖區	三軍總醫院 康寧醫院	中國醫藥台北分院 德威國際牙醫口腔醫院
松山區	台北長庚醫院 博仁綜合醫院	臺安醫院 三軍總醫院松山分院
南港區	聯合醫院-忠孝院區	聯合醫院-南軟門診部 (結束營業)
大安區	國泰綜合醫院 臺大醫院附設癌醫中心 聯合醫院-仁愛院區 宏恩綜合醫院	中心綜合醫院 中山醫院 台北秀傳醫院
信義區	台北醫學大學附屬醫院	-
文山區	景美醫院	臺北市立萬芳醫院

已
完成

112年
改善
10所

113年
改善
10所

114年
改善
25所



各醫院會勘及完工進度追蹤

相關會議與進度追蹤

◆ 114年

- 114.1.2 進度催繳 (宏恩)
- 114.1.9 台安醫院第2次會勘
- 114.1.17 三總汀洲院區第2次會勘
- 114.1.20 萬華醫院第2次會勘
- 114.1.23 進度催繳 (康寧)
- 114.1.23 振興醫院第2次會勘
- 114.2.11 進度催繳 (聯醫忠孝)
- 114.2.13 進度催繳 (聯醫昆明)
- 114.2.13 新光醫院聖賢院區第2次會勘
- 114.3.4 三總北投分院中和街門診部第2次會勘

• 列管事項尚待辦理會勘

1/17三總汀洲會勘	1/20萬華醫院會勘	1/23振興醫院會勘	2/13新光聖賢會勘
<p>【臺北交通安心行計畫醫院專案-三總醫院汀洲院區第2次會勘】</p> <p>會勘紀錄</p> <p>會、會勘時間：114年1月17日(星期五)上午10時</p> <p>會、會勘地點：中區區汀洲路3段與汀洲路3段246巷</p> <p>會、主持人：沈政華股長</p> <p>會、出席人員：林新輝</p> <p>會、紀錄：林新輝</p> <p>會、會勘紀錄</p> <p>一、請開工處自行訂期視察綠面更新、警務局配合開闢綠面供停車。</p> <p>二、請開工處將綠面3輛機車停放區立於適當位置以利駕駛人觀察。</p> <p>會、散會：是日上午10時10分</p>	<p>【臺北交通安心行計畫醫院專案-萬華醫院第2次會勘】</p> <p>會勘紀錄</p> <p>會、會勘時間：114年1月20日(星期一)上午10時</p> <p>會、會勘地點：中區區2段與寧波西街街口</p> <p>會、主持人：沈政華股長</p> <p>會、出席人員：林新輝</p> <p>會、紀錄：林新輝</p> <p>會、會勘紀錄</p> <p>一、請自來水事業處研議減少繳收蓋安橋可行性，並地工完成後再予繼續開闢。</p> <p>二、請運管中心協助路障事宜。</p> <p>會、散會：是日上午10時30分</p>	<p>【臺北交通安心行計畫醫院專案-振興醫院第3次會勘】</p> <p>會勘紀錄</p> <p>會、會勘時間：114年1月23日(星期四)上午10時30分</p> <p>會、會勘地點：振興醫院綠面更新區</p> <p>會、主席：陳建輝</p> <p>會、出席人員：陳建輝、陳建輝、陳建輝</p> <p>會、紀錄：陳建輝</p> <p>會、會勘紀錄</p> <p>一、請開工處研議與37號行人道綠面及對綠面、37號綠面及37號綠面更新事宜。</p> <p>二、請開工處研議與37號綠面更新事宜。</p> <p>三、請開工處研議與37號綠面更新事宜。</p> <p>會、散會：是日上午10時30分</p>	<p>【臺北交通安心行計畫醫院專案-新光醫院聖賢院區第2次會勘】</p> <p>會勘紀錄</p> <p>會、會勘時間：114年2月13日(星期四)上午10時</p> <p>會、會勘地點：北市士林區士商路116號(中正路路口西南角)</p> <p>會、主席：賴瑞法股長</p> <p>會、出席人員：賴瑞法</p> <p>會、紀錄：吳雙凌</p> <p>會、會勘紀錄</p> <p>一、有關中正路路口西南角(士商路116號)旁人行道綠面綠面更新、綠面更新部分綠面更新事宜，請開工處研議與37號綠面更新事宜。</p> <p>二、有關中正路路口西南角(士商路116號)旁人行道綠面更新事宜，請開工處研議與37號綠面更新事宜。</p> <p>三、有關中正路路口西南角(士商路116號)旁人行道綠面更新事宜，請開工處研議與37號綠面更新事宜。</p> <p>會、散會：是日上午10時30分</p>
1/14宏恩醫院回復改善照片	2/5新工處回復康寧完工照片	2/19新工處回復聯醫昆明完工照片	

主辦單位	序號	會勘日期	醫院	尚待辦理會勘事項
交工處	226	114.1.23	振興醫院	振興明德路口東北角號誌桿局部削整基礎
	227	114.1.23	振興醫院	振興明德路口東側道路範圍之鋪面修繕
	269	114.1.09	臺安醫院	八德路358號前號誌桿遷移及評估對側中央分隔島號誌控制箱調整為縮小型
	363	114.3.4	三總北投中和街	復興一路與永興路二段東南側及東北側路口號誌桿移設可行性事宜
交通局	342	114.1.17	三總汀洲	汀州路三段(永興宮至羅斯福路三段210巷)桿件共桿問題涉及警政監視器事宜
新工處	350	114.1.20	萬華醫院	請會同建管處(代邀所有權人)與北水處辦理會勘順平銜接中華路二段與寧波西街西北角斜坡道
	392	114.2.13	新光聖賢	中正路與士商路西南角人行道斜坡道過陡一事，請另案會勘評估改善事宜



已完成改善醫院成果分類

交通局

完成行人環境改善醫院清單

行政區	醫院名稱
士林(0)	
北投(1)	和信治癌中心醫院
南港(1)	聯合醫院忠孝院區
內湖(2)	三軍總醫院、康寧醫院
松山(2)	臺北長庚醫院、博仁醫院
信義(1)	臺北醫學大學附設醫院
中山(1)	協和婦女醫院
大同(1)	聯合醫院中興院區
中正(2)	臺大醫院附屬兒童醫院、聯合醫院和平院區
萬華(2)	臺大醫院北護分院、聯合醫院昆明大樓
大安(2)	聯合醫院仁愛院區、宏恩綜合醫院
文山(1)	景美醫院

醫院完工進度 **16/45**

增加既有路段行人空間 **13所**

- 行人動線串聯7所
- 人行道鋪面順平/修復/更新9所
- 增設標人2所

清除行人空間移動式障礙 **12所**

- 機退2.0/挖機車彎5所
- 私人雜物5所
- 車阻拆除7所

清除行人空間固定式障礙 **4所**

- 樹穴調整2所
- 桿件調整3所

標誌標線調整 **11所**

- 標線標誌調整9所
- 增設放大型行人燈5所
- 違規取締5所

提升路口行人能見度 **1所**

- 調整路口遮蔽行人視距植栽1所

其他 **5所**

- 側溝更新3所
- 設置反光貼片1所
- 設置導盲磚1所



改善成果案例

交通局

增設彩繪標記行穿線

聯合醫院忠孝院區



中心綜合醫院



開設斜坡道

康寧醫院



西園醫院





應辦理完成項目請各權責機關加速辦理

新工處
交工處

請各單位加速辦理以利完成113年度目標進度

< 114年1月21日第13次工作小組會議紀錄 >

1.「府級專案小組會議」歷次裁示事項辦理情形

(2)醫院專案本年度應辦理完成項目請各權責機關加速辦理一項，請新工處及交工處於會後提供各項目完工日期並盡速辦理。

年度	改善單位	醫院名稱	待完成項目	
113年	新工處	聯醫忠孝院區	人行道更新、無障礙斜坡道設置	→已回復完工
		康寧醫院	斜坡道順平	→已回復完工
		臺大醫院	斜坡道順平	
		聯醫陽明院區	斜坡道設置	
		聯醫婦幼院區	人行道順平	
	聯醫昆明大樓	斜坡道順平、導盲磚設置	→已回復完工	
	交工處	臺大醫院	號誌桿移設	→已回復錄114年度契約辦理
聯醫林森中醫院區		桿件調整	→已回復錄114年度契約辦理	
聯醫陽明院區		桿件調整、號誌調整	→已回復錄114年度契約辦理	

報告事項三

臺北交通安心行計畫執行進度 (公園專案/公園處)

(統計區間：113/1-113/12)



「公園專案」辦理依據

公園處
交工處



112/12/12第2274次市長市政會議裁示：

“

交通會報曾分析A1交通事故，年齡層集中於65歲以上，較常發生於清晨5至7時，推測係長者至公園運動之故，因此應將公園亦納入「臺北交通安心行」之專案計畫，請公園處會同交通局就本市幾處大型公園周邊交通路型或號誌進行改善，如號誌加大、改善燈光照明或增加行穿線之明顯度。

”



「公園專案」 - 50座公園清單(1/2)

公園處

行政區 編號	行政區	公園名稱(12座)	公園名稱(20座)	公園名稱(18座)
1	萬華區	青年公園	糖廍文化園區	錦德公園
2	大同區	玉泉公園	建成公園	朝陽公園
3	中正區	二二八和平公園	南昌公園	忠孝公園
4	中山區	榮星花園公園	新生公園	興國公園
			圓山公園	
5	大安區	大安森林公園	嘉興公園	金華公園
			瑠公圳公園	
6	信義區	松德公園	眷村文化公園	信義安康公園
			五常公園	景勤1號公園 150



「公園專案」 - 50座公園清單(2/2)

公園處

行政區 編號	行政區	公園名稱(12座)	公園名稱(20座)	公園名稱(18座)
7	松山區	民權公園	民生公園 三民公園	慶城公園 西松公園
8	南港區	南港公園	玉成公園	中研公園
				三重世貿公園
9	內湖區	大湖公園	大港墘公園 碧湖公園	明美公園
10	士林區	士林官邸	福林公園	美崙公園
			至善公園	前港公園
11	北投區	復興公園	七星公園	北投公園
			七虎公園	福星公園
12	文山區	景華公園	興隆公園	辛亥生態公園
			木柵公園	景美運動公園 151



「公園專案」 - 10項具體工作項目

公園處
交工處

■ 改善項目：由各單位依據每年改善對象清單進行施作

以路口交通安全工程為公園專案施作項目

號誌清晨閃光改三色

交工處

增設庇護島

交工處

行人早開或專用時相

交工處

縮小型號誌控制器

交工處

增加行穿線彩繪標記

交工處

路燈及號誌桿件移設

交工處
公園處

增設放大型行人號誌

交工處

增加行穿線照明

公園處

檢視調整行人號誌位置

交工處

調整路口遮蔽視距植栽

公園處

辦理情形

- 一、實施年度：113年
- 二、辦理單位：交工處
- 三、執行情形：檢視調整號誌時相以利人車分流，提升行人通行路口安全。
 1. 號誌清晨閃光改三色：已全數完成檢討，已改善40座公園(139處路口)，已全數完成。
 2. 行人早開時相：已全數完成檢討，已改善38座公園(102處路口)，已全數完成。
 3. 行人專用時相：已全數完成檢討，已改善14座公園(26處路口)，已全數完成。

信義區松仁路與松壽路口(松德公園)
行人綠燈早開





「公園專案」執行計畫-增加行穿線彩繪標記

交工處

辦理情形

一、實施年度：113年

二、辦理單位：交工處

三、執行情形：

1.盤點全市50座大型公園，針對非全天三色號誌管制

路口設置彩色標記行穿線，以期提升駕駛人注意力

2.已完工6座公園周邊共計33處路口設置彩色標記行

穿線，剩餘16座公園共計31處路口，已於114年2月

完工。

士林區中山北路5段470巷(士林官邸)

新





辦理情形

一、實施年度：113年

二、辦理單位：交工處

三、執行情形：

- 1.盤點全市50座大型公園，計**43座公園**周邊有號誌化路口
- 2.針對影響行車視距或壓縮行人通行空間之號誌控制器，採縮小箱體體積、附掛桿件方式設置，改善行人通行環境
- 3.已檢討43座公園周邊所有號誌化路口，**完成2處**路口設置縮小型控制器，其餘路口經檢視無需改善。

萬華區德昌街與西園路281巷口(錦德公園)

改善後





辦理情形

- 一、實施年度：113年
- 二、辦理單位：交工處
- 三、執行情形：
 - 1.盤點全市50座大型公園，計**43座公園**周邊有號誌化路口
 - 2.針對**高齡長者**須跨越6車道以上之路口或**鄰近公園**等行人穿越流量較大路口，設置30公分放大型行人專用號誌
 - 3.已檢討所有號誌化路口，**並皆已完成(計123處路口)設置放大型行人燈。**

大同區忠孝西路2段與西寧北路口(玉泉公園)

改善後





「公園專案」執行計畫-檢視調整行人號誌位置

交工處

辦理情形

- 一、實施年度：113年
- 二、辦理單位：交工處
- 三、執行情形：
 - 1.盤點全市50座大型公園，計**43座公園**周邊有號誌化路口
 - 2.訂定行人專用號誌位置設置原則，優先檢視跨越6車道以上路段行人專用號誌設置位置妥適性，及檢視行人通行動線之無障礙物性。
 - 3.已檢視43座公園周邊號誌化路口**皆無需改善**。

大安區信義路3段與建國南路2段口(大安森林公園)



中正區懷寧街與衡陽路口(228和平紀念公園)





「公園專案」執行計畫

-行穿線退縮
-增設庇護島

交工處

辦理情形

一、實施年度：113年

二、辦理單位：交工處

三、執行情形：

1.盤點全市50座大型公園，依據各路口路段幾何現況、各行向車流量及行人通行需求等條件，評估退縮行穿線及設置庇護島，以提升本市友善行人環境。

2.已**完成4座**公園(5處路口)退縮行穿線，**經檢視其餘**

路口皆無需改善。

南港區中坡南路201巷口(玉成公園)行穿線退縮





「公園專案」執行計畫 - 路燈桿遷移

公園處

辦理情形

一、實施年度：113年

二、辦理單位：公園處。

三、執行情形：

1.全市50座大型公園四周路口進行盤查，

針對路燈桿需遷移處加強巡視。

2.本處業於4月30日前盤查50座公園，共計

456處路口，經檢視路燈桿無需遷移改善。



夜間勘查(榮星公園)



夜間勘查(圓山公園)

全市**50**處大型公園 行人環境改善



「公園專案」執行計畫 - 增加行穿線照明

公園處

辦理情形

一、實施年度：113年


二、辦理單位：公園處。

三、執行情形：


1.全市50座大型公園四周路口進行夜間盤查，針對照度不足處增加照明改善。

2.本處業於4月30日前盤查50座公園，共計456處路口，需增加照明**10座**公園(**21處**路口)，已全

數**改善完成**，其餘路口皆無需改善。



改善前(慶城公園)



改善後(慶城公園)



改善前(瑠公圳公園)



改善後(瑠公圳公園)

**全市50處大型公園
行人環境改善**



「公園專案」執行計畫 - 調整路口遮蔽視距植栽

公園處

辦理情形

- 一、實施年度：113年
- 二、辦理單位：公園處。
- 三、執行情形：

1.既有路口行人等候區及分隔島頭植栽加強修剪，減少視覺遮蔽，必要時得封穴個案調整，或評估辦理灌木退縮。

2.本處業於113年4月30日前已盤點50座公園，針對行道樹遮擋路燈及行穿線綠籬遮蔽視距植栽部分，需改善**10座**公園(**19處**路口)地點，已全數**改善完成**，其餘路口皆無需改善。



改善前
(復興一路及永興路二段交叉口)



改善後
(復興一路及永興路二段交叉口)



改善前
(福林路及中山北路四段交叉口，告示牌遮擋行穿線)



改善後
(福林路及中山北路四段交叉口，交工局改善行穿線位置後，不影響行人使用行穿線視線，經評估後將不移動告示牌位置)



公園專案 - 50座公園 - 公園處及交工處已完成改善項目

編號	行政區	公園名稱	已完成改善項目
1	士林	士林官邸	清晨閃光號誌改三色、行人早開時相、彩色標記行穿線
2	北投	復興公園	放大型行人燈、清晨閃光號誌改三色、行人早開時相、縮小型控制器、彩色標記行穿線、增加行穿線照明、調整路口遮蔽視距植栽
3	中山	榮星花園公園	清晨閃光號誌改三色、行人早開時相、彩色標記行穿線、增加行穿線照明、調整路口遮蔽視距植栽
4	大同	玉泉公園	放大型行人燈、清晨閃光號誌改三色、行人早開時相、放大型行人燈、彩色標記行穿線、增加行穿線照明、調整路口遮蔽視距植栽
5	內湖	大湖公園	清晨閃光號誌改三色、行人早開時相、行人專用時相、調整路口遮蔽視距植栽
6	南港	南港公園	清晨閃光號誌改三色、行人專用時相、彩色標記行穿線
7	大安	大安森林公園	放大型行人燈、清晨閃光號誌改三色、行人早開時相、行人專用時相、彩色標記行穿線、增加行穿線照明、調整路口遮蔽視距植栽
8	文山	景華公園	彩色標記行人穿越道線、行人早開時相
9	中正	228公園	放大型行人燈、行人專用時相、彩色標記行穿線、增加行穿線照明、調整路口遮蔽視距植栽



公園專案 - 50座公園 - 公園處及交工處已完成改善項目

編號	行政區	公園名稱	已完成改善項目
10	萬華	青年公園	放大型行人燈、清晨閃光號誌改三色、行人早開時相、行人專用時相、彩色標記行穿線、增加行穿線照明
11	松山	民權公園	放大型行人燈、清晨閃光號誌改三色、行人早開時相、彩色標記行穿線
12	信義	松德公園	放大型行人燈、清晨閃光號誌改三色、行人早開時相、行人專用時相、彩色標記行穿線
13	士林	福林公園	清晨閃光號誌改三色、行人早開時相、行人專用時相、彩色標記行穿線、調整路口遮蔽視距植栽
14		至善公園	放大型行人燈、清晨閃光號誌改三色、彩色標記行穿線、路燈加大瓦數、增加行穿線照明
15	北投	七星公園	清晨閃光號誌改三色、行人早開時相、行人專用時相、彩色標記行穿線
16		七虎公園	清晨閃光號誌改三色、行人早開時相、行人專用時相
17	中山	新生公園	放大型行人燈、清晨閃光號誌改三色、彩色標記行穿線
18		圓山公園	放大型行人燈、清晨閃光號誌改三色、彩色標記行穿線
19	大同	建成公園	放大型行人燈、退縮行穿線、清晨閃光號誌改三色、行人早開時相、彩色標記行穿線
20	內湖	大港墘公園	放大型行人燈、退縮行穿線、清晨閃光號誌改三色、行人專用時相、彩色標記行穿線
21		碧湖公園	清晨閃光號誌改三色、彩色標記行穿線



公園專案 - 50座公園 - 公園處及交工處已完成改善項目

編號	行政區	公園名稱	已完成改善項目
22	南港	玉成公園	退縮行穿線、清晨閃光號誌改三色、行人早開時相、行、彩色標記行穿線人專用時相、調整路口遮蔽視距植栽
23	大安	嘉興公園	彩色標記行穿線
24		瑠公圳公園	放大型行人燈、清晨閃光號誌改三色、彩色標記行穿線、增加行穿線照明
25	文山	興隆公園	清晨閃光號誌改三色、行人專用時相、彩色標記行穿線
26		木柵公園	放大型行人燈、清晨閃光號誌改三色、行人早開時相、彩色標記行穿線
27	中正	南昌公園	放大型行人燈、清晨閃光號誌改三色、行人早開時相、行人專用時相、調整路口遮蔽視距植栽
28	萬華	糖廊文化園區	無須改善
29	松山	民生公園	彩色標記行穿線
30		三民公園	清晨閃光號誌改三色、彩色標記行穿線
31	信義	眷村文化公園	放大型行人燈、清晨閃光號誌改三色、行人早開時相、彩色標記行穿線
32		五常公園	清晨閃光號誌改三色、行人早開時相、彩色標記行穿線



公園專案 - 50座公園 - 公園處及交工處已完成改善項目

編號	行政區	公園名稱	已完成改善項目
33	士林	美崙公園	放大型行人燈、彩色標記行穿線
34		前港公園	清晨閃光號誌改三色、行人早開時相、行人專用時相
35	北投	北投公園	清晨閃光號誌改三色、行人早開時相、行人專用時相、彩色標記行穿線
36		福星公園	清晨閃光號誌改三色、行人早開時相、行人專用時相、彩色標記行穿線
37	中山	興國公園	放大型行人燈、清晨閃光號誌改三色、行人早開時相、行人專用時相、彩色標記行穿線
38	大同	朝陽公園	清晨閃光號誌改三色、行人早開時相、行人專用時相、彩色標記行穿線、調整路口遮蔽視距植栽
39	內湖	明美公園	退縮行穿線、清晨閃光號誌改三色、行人專用時相、彩色標記行穿線、放大型行人燈
40	南港	中研公園	彩色標記行穿線、清晨閃光號誌改三色、行人早開時相、行人專用時相、彩色標記行穿線
41	南港	三重世貿公園	彩色標記行穿線、清晨閃光號誌改三色、行人早開時相、行人專用時相、彩色標記行穿線、增加行穿線照明
42	大安	金華公園	放大型行人燈、清晨閃光號誌改三色、行人早開時相、行人專用時相、彩色標記行穿線



公園專案 - 50座公園 - 公園處及交工處已完成改善項目

編號	行政區	公園名稱	已完成改善項目
43	文山	辛亥生態公園	彩色標記行穿線
44	文山	景美運動公園	清晨閃光號誌改三色、行人早開時相、行人專用時相、彩色標記行穿線
45	中正	忠孝公園	彩色標記行穿線
46	萬華	錦德公園	彩色標記行穿線、縮小控制器
47	松山	慶城公園	彩色標記行穿線、增加行穿線照明
48	松山	西松公園	放大型行人燈、彩色標記行穿線
49	信義	信義安康公園	放大型行人燈、清晨閃光號誌改三色、行人早開時相、行人專用時相
50	信義	景勤1號公園	退縮行穿線、放大型行人燈、清晨閃光號誌改三色、行人早開時相、行人專用時相、彩色標記行穿線

專案報告

基於以人為本的人行道植樹規範 (報告單位：交通局)

基於以人為本的人行道植樹規範

報告單位：臺北市政府交通局

日期：114年3月3日

臺北市政府
臺北交通安心行計畫第7次府級專案小組會議紀錄

時間：113年11月25日（星期一）上午9時30分

地點：本市市政大樓11樓吳三連廳

主席：李四川副市長

出席人員：如簽到表

紀錄：饒宗敬

討論內容：略

結論：

- 一、議員反映關渡碼頭藍色公路航線無回程航班案，解除列管。
- 二、宣導小組執行成效宣導案，解除列管。
- 三、8公尺以下巷道改善專案，解除列管。
- 四、石牌地區周邊交通改善措施案，請公園處以年底前完工為目標積極趕辦，其他機關解除列管。
- 五、石牌路二段往東過東華街口後之中央分隔帶案，解除列管；惟請工務局納入後續年度土地徵收排序。
- 六、臺北交通安心行計畫工程小組執行進度：
 - (一)「增設實體分隔人行道」、「既有路段拓寬實體分隔人行道」及「改善及新增標線型人行道」等項，成果呈現除了路段數外，請再加上總長度。
 - (二)請交工處規劃架空號誌纜線下地之辦理計畫及執行期程。
- 七、醫院專案本年度應辦理完成項目，請各權責機關加速辦理。
- 八、「私產權之退縮人行空間斜坡道施作流程及分工事宜」案，請新工處先行辦理協調作業；若協調不成，再邀請建管處共同研議處理。
- 九、人行道寬度較窄路段植樹可能衍生人行淨寬不足及樹木生長不佳等問題，請交通局研議植樹之最小人行道寬度等規範，做為爾後人行道植樹依據。

- 十、請觀傳局及相關機關加強宣導「臺北交通安心行計畫」之執行成果。
- 十一、因應「行人交通安全設施條例」通過，請各桿件所屬機關籌編預算，針對妨礙行人通行之固定設施、設備辦理改善、遷移或拆除作業。
- 十二、有關警察局建議之市民大道高架快速道路壅塞改善措施案，請交通局及警察局於兩週內研議可行性及配套措施，並擇適當時機進行試辦。
- 十三、警察局建議除違規停車不納入記點，重大肇事仍須維持記點制度或吊銷駕照等懲處案，請交通局研議後向中央提案建議。
- 十四、其餘各項依幕僚單位意見辦理，並請各機關依據列管與報告事項，於年底前完成。

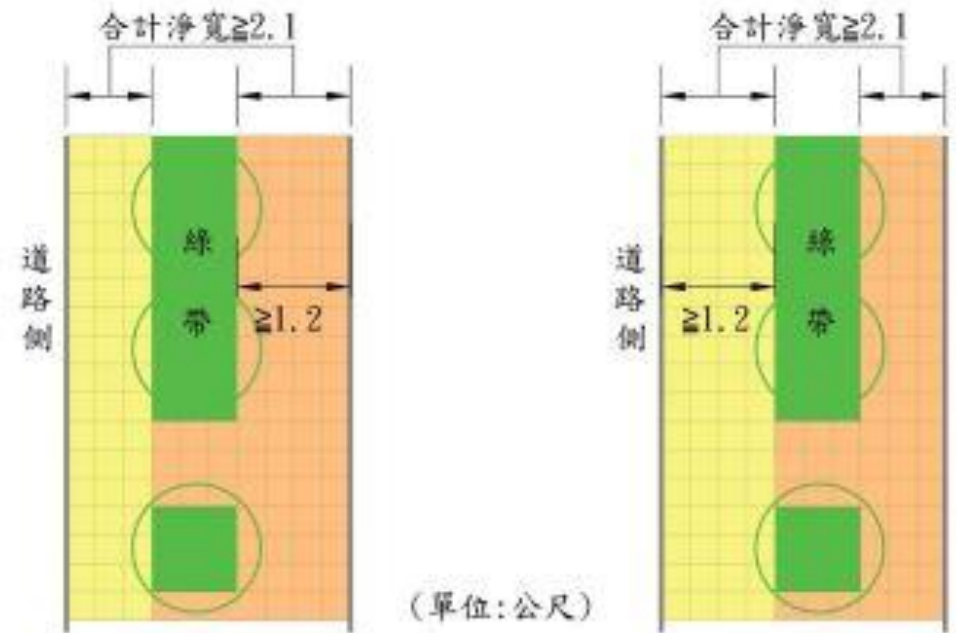
散會：11時5分

法規規範(1)

• 市區道路附屬工程設計規範

✓ 第6章 人行道

- 人行道淨寬係指人行道總寬扣除公共設施後可供行人通行之連續淨空間，以2.5公尺以上為宜，一般情況不得小於 **1.5 公尺**。但道路寬度 12 公尺以下者，其淨寬不得小於 **1.2 公尺**，如受限於道路現況，經該管主管機關同意者，其淨寬不得小於 0.9 公尺。
- 綠帶位於人行道中央時，綠帶兩側人行道淨寬合計不得小於 **2.1 公尺**，且其中一側不得小於 **1.2 公尺**。設置參考如圖 6.1.1



法規規範(2)

• 市區道路附屬工程設計規範

✓ 第13章 公共設施帶

- 路側綠帶每 60 公尺宜有一開口供急難或維管使用；設置路側停車路段之綠帶，宜配合停車格位留設必要之開口供行人進出人行道，設置參考如圖13.2.1。
- 人行道樹穴圍石以與人行道鋪面齊平為原則，設置連續性綠帶或花臺設施後，**人行道淨寬應依 6.1 節規定辦理。**

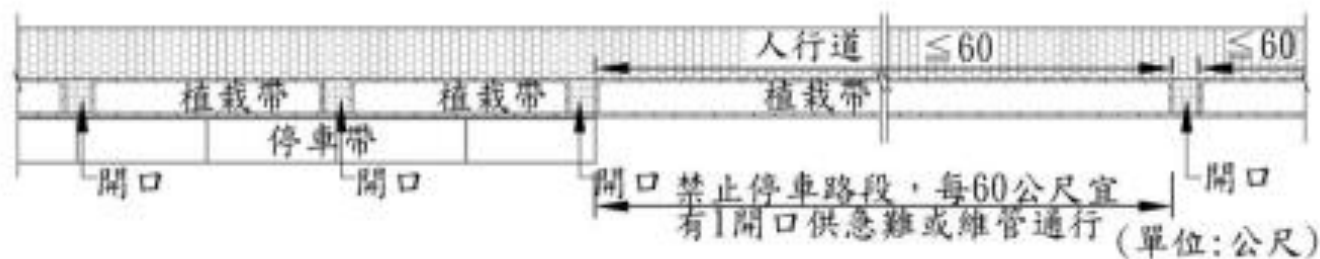


圖 13.2.1 綠帶間設置開口原則參考圖

法規規範(3)

• 市區道路附屬工程設計規範

✓ 第16章 景觀及生態設計

- 交叉路口為保持良好行車視距，距停止線 **25 公尺**範圍內植栽帶種植以草花或草皮為宜，灌木栽植高度宜低於 **0.5 公尺**，設置參考如圖 16.2.1。
- 人行道在**路口範圍、車道出入口處**種植以**草花或草皮為宜**，灌木栽植高度宜低於 **0.5 公尺**。
- **大型樹冠喬木**宜種植於 **4 公尺**寬以上之**人行道或臨建築退縮地之人行道**，避免影響人行淨寬、建築物及辨識相關標誌、號誌；且**車道出入口或人、車標誌系統附近**，避免種植大型樹冠喬木造成遮蔽視線。

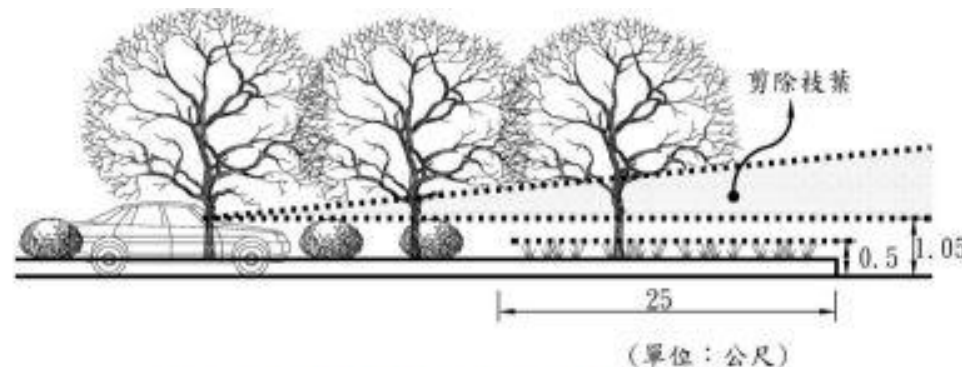


圖 16.2.1 路口植栽高度範圍參考圖

法規規範(4)

• 都市人本交通規劃設計手冊(第二版)

✓ 4.3.4 公共設施帶

- 若空間許可，建議以帶狀或連續型植穴取代單一植穴，除可提供植物足夠的生長空間外，亦可增加透水與保水面積。
- 如現地環境空間適宜配置單一植穴，其植穴淨面積應大於1平方公尺，若以長方型植穴或連續植栽帶配置時，寬度仍應達0.8公尺以上為宜。植穴位置儘量避免阻擋建築物出入口或過於靠近建築量體，公共設施帶建議配置與植穴同側，以維持通暢之人行空間。
- 人行道轉角處不宜配置喬木，避免影響轉向車輛視距。
- 植栽型式設計
 - 若為連續綠帶類型，可視綠帶寬度，配置單層植栽或複層植栽帶。
 - 如人行道寬度達6公尺以上，建議可設置雙排植栽帶或內外側交叉排列，並選用樹型較為開張之喬木樹種，以提升行人行走舒適性。
 - 若為人行道與腳踏自行車道結合之型式，宜於人行道與腳踏自行車道間配置綠帶或其他緩衝設施，以利人車分隔。
 - 若現地環境空間不允許種植喬木或設置連續綠帶時，可採單一植穴種植灌木之方式處理。

本市建議人行道植樹規範

- 一. 人行道規劃植樹時，須先依「市區道路附屬工程設計規範」及「都市人本交通規劃設計手冊(第二版)」規定，確保各斷面均可留設足夠「淨寬」（即「淨寬」以**2.5公尺以上為宜**，一般情況不得小於**1.5公尺**。但道路寬度**12公尺以下者**，其淨寬不得小於**1.2公尺**，如受限於道路現況，經該管主管機關同意者，其淨寬不得小於**0.9公尺**），再行規劃植樹。
- 二. 人行道在路口範圍、車道出入口處，**不種植喬木及灌木**。
- 三. 交叉路口為保持良好行車視距，**距停止線 25 公尺範圍內**，以**種植草花或草皮為宜**，灌木栽植高度宜低於**0.5公尺**。

調整路口遮蔽視距植栽-圖例

我看得見您  
See & Be Seen 您看得見我



後續執行方式

一. 新設人行道及分隔島：納入相關規範

- 1) 請交通局函請本府工務局新建工程處(新闢道路)及捷運工程局(捷運復舊)依本規範辦理。
- 2) 請交通局函請都市發展局納入都市設計審議審查時納為審議規範。
- 3) 請交工處依此原則審查道路路型，並於「臺北市道路設計手冊」改版時納入規範。
- 4) 請交通局將本原則納入「以人為本道路功能分類」之標準路型斷面內。
- 5) 請工務局及公園處納入未來規劃及施作綠化之相關規範。

二. 既有人行道及分隔島：分年分區改善

1) 人行道樹木遷移

公園處已於**中華路二段(大埔街至莒光路段)試辦**，請公園處視試辦成果研擬後續推動計畫。

2) 分隔島植栽調整

- ① 幹道：公園處計畫「**114年道路、綠地公園等加強美化工程**」共計**30條**，盤點檢討改善調整島頭灌木植栽及路口遮蔽視距植栽修剪，**預計114年及115年分年年底完成(各15條)**(已納入安心行計畫)。
- ② 學校：建議公園處評估另於**今(114)年完成全市147所國小**周邊盤點及調整。
- ③ 請公園處視前2項計畫執行成果研議後續推動計畫。

簡報結束

臨時動議

我看得見您 
See & Be Seen 您看得見我

TAIPEI
action



安全、人本、綠色、智慧

簡報結束